

## **DIRECTORIO DE ALOJAMIENTOS TURÍSTICOS DE LA REPUBLICA DOMINICANA**

*Portada y diagramación:*  
Equis Diseño y Publicidad

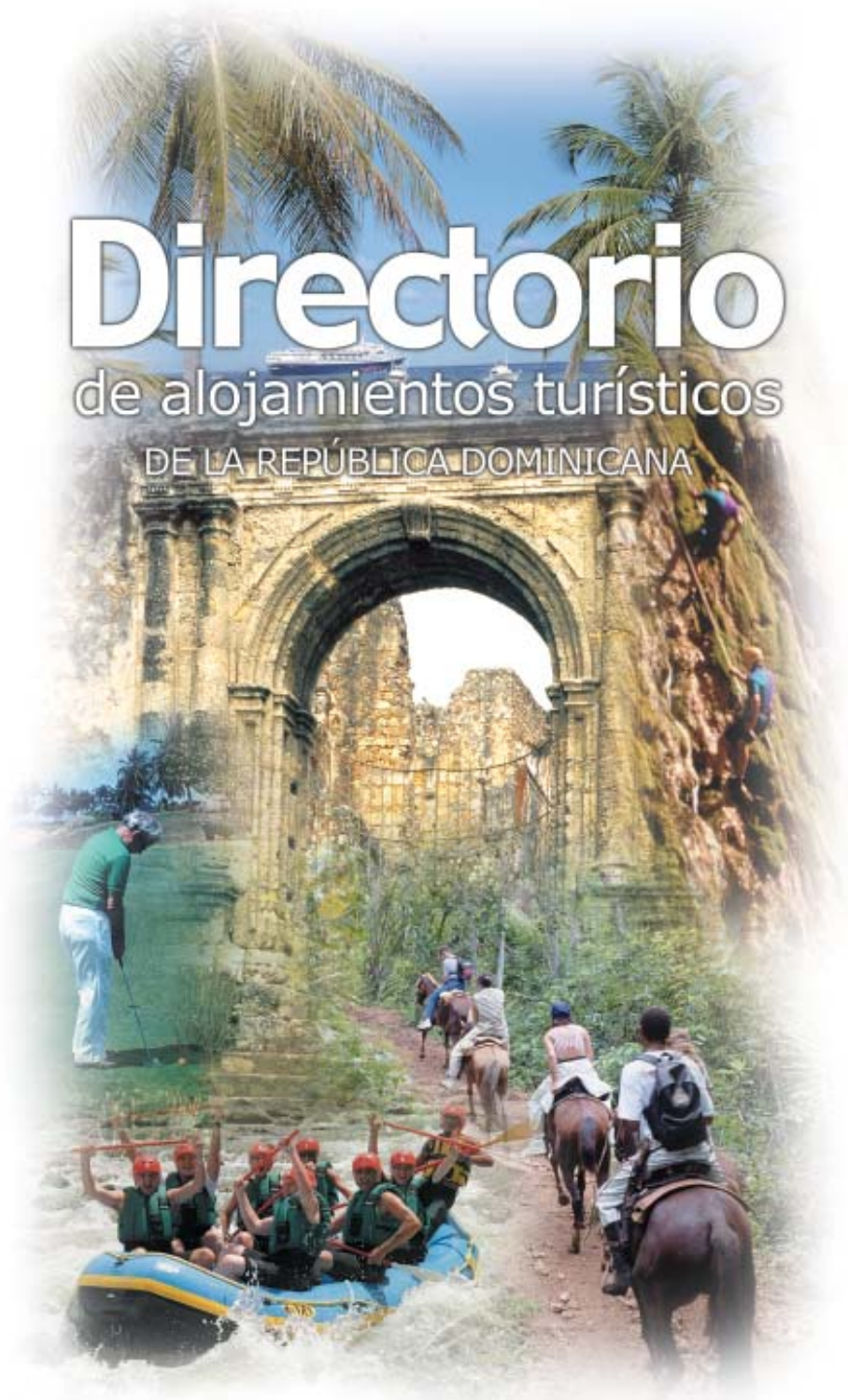
*Impresión:*  
Subdirección de Impresos y Publicaciones  
del Banco Central de la República Dominicana

*Fotografía:*  
Quilvio Cabral Achécar

Banco Central de la República Dominicana, Agosto 2002.

# Directorio

de alojamientos turísticos  
DE LA REPÚBLICA DOMINICANA



**BANCO CENTRAL DE LA REPÚBLICA DOMINICANA  
DEPARTAMENTO DE CUENTAS NACIONALES Y  
ESTADÍSTICAS ECONÓMICAS  
MARCO INSTITUCIONAL DEL  
DIRECTORIO DE ALOJAMIENTOS TURÍSTICOS**

**Mercedes Carrasco**  
Directora

**José Achécar Chupani**  
Consultor Económico

**Dilia Margarita Cruz**  
Subdirectora

**Teresa Calderón Cabral**  
Coordinador Técnico  
Redacción de textos

**Sócrates E. Barinas Guerrero**  
Jefe de División  
Responsable de la Ejecución del Proyecto

**Personal División de Turismo**

Yocasta E. González  
Victor Féiz Laureano  
Marlén Laureana Ureña  
Luis Omar Fernández  
Rosa María Cruz

**Personal de Apoyo**

Ibrahim Gerónimo                      Neri O. Vásquez Estévez  
Francisco Tejeda                      Sergio Sánchez  
Leomaris García

**Consultor Internacional**

**Fernando Cortina García**  
Subdirector General de Estadísticas de los Servicios  
Instituto Nacional de Estadísticas (INE), España

# PRINCIPALES FUNCIONARIOS DE BANCO CENTRAL DE LA REPÚBLICA DOMINICANA

**Francisco Guerrero Prats-R**  
Gobernador

**Luis Manuel Piantini Munnigh**  
Vicegobernador

**Gladys M. Santana S.**  
Gerente

<b>Tomás Ramón Aybar Ovalle</b> Contralor	<b>María Felisa Gutiérrez de Collado</b> Asesor Económico Gobernación	<b>Dinorah Polanco de Sanz</b> Directora Ejecutiva del Fondo de Jubilaciones y Pensiones del Personal del Banco Central
<b>Daysi María Díaz Francisco</b> Subgerente de Operaciones	<b>Yván Rodríguez</b> Asesor Económico Gobernación	<b>Angel Nery Castillo Pimentel</b> Director Departamento Desarrollo y Financiamiento de Proyectos
<b>Miguel Eduardo Reyes Sánchez</b> Secretario del Banco	<b>Héctor L. Guiliani Cury</b> Asesor Económico	<b>Víctor Ml. Brens Paulino</b> Director Oficina Regional
<b>Eduardo Jorge Prats</b> Consultor Jurídico	<b>Luis R. Santos Lora</b> Asesor de la Gobernación	<b>Ada Pantaleón de González</b> Directora Departamento Planeación y Control Presupuestario
<b>Juan Caonabo Félix Rodríguez</b> Contador	<b>Ramón Antonio Sánchez Alcántara</b> Asesor de la Gobernación	<b>Otto Peralta</b> Director Departamento Programa de Administración y Gestión de Realización de Activos
<b>Antonio Almonte Reynoso</b> Director de INDOTEC	<b>José del Castillo Pichardo</b> Asesor de la Gobernación	<b>Ricardo A. Fiallo Saladín</b> Director Departamento Sistemas y Tecnología
<b>Miguel José Escala Figueredo</b> Director Departamento de Recursos Humanos	<b>Fernando Manuel Pellerano</b> Asesor de la Gobernación	<b>Luis A. Reyes Abreu</b> Director Departamento de Tesorería
<b>Virgilio Gautreaux Piñeyro</b> Director Departamento Administrativo	<b>Mercedes M. Carrasco de Garrido</b> Directora Departamento de Cuentas Nacionales y Estadísticas Económicas	<b>Ramón González Paulino</b> Director Departamento de Auditoría Interna
<b>Ramón Nicolás Pérez Martínez</b> Director Departamento de Emisión y Caja	<b>Luis E. Nuñez Santana</b> Director Departamento Internacional	<b>Sabrina Fersobe de Del Castillo</b> Consultor Económico Financiero
<b>Radhamés Gómez Sánchez</b> Director Departamento de Comunicaciones	<b>Carmen A. Fondeur de Morín</b> Directora Departamento Financiero	<b>José Achécar Chupani</b> Consultor Económico Departamento de Cuentas Nacionales y Estadísticas Económicas
<b>Luis B. Reyes Santos</b> Director Departamento Programación Monetaria e Investigación Económica	<b>Ana Beatriz Rodríguez A.</b> Consultor Económico Departamento Programación Monetaria e Investigación Económica	<b>Julio Estrella</b> Consultor Económico Departamento Internacional
<b>José Gabriel Alcántara Almánzar</b> Director Departamento Cultural	<b>Luz Celeste Silié de Castellanos</b> Subgerente de Servicios y Sistemas	
<b>Consuelo Josefina Matos</b> Consultor Técnico de la Gobernación	<b>Andrés Julio Espinal Mota</b> Subgerente de Proyectos Especiales	
<b>Héctor Antonio Jacobo Reyes</b> Jefe del Cuerpo Policía Especial De Bancos del Estado	<b>Francisco Díaz Morales</b> Secretario de la Junta Monetaria	

# AGRADECIMIENTO

El Banco Central de la República Dominicana expresa su mas sincero agradecimiento al Banco Interamericano de Desarrollo (BID), por ser el organismo financiador que hizo posible llevar hasta un feliz término esta importante investigación, en beneficio del sector turístico del país.

Este proyecto no se hubiese materializado sin la participación activa de la Secretaría de Estado de Turismo (SECTUR) y de todas sus oficinas regionales establecidas en el país. El apoyo brindado en la fase de construcción del Directorio Maestro de Establecimientos, diseño del cuestionario y en la captación de las informaciones, fue particularmente valioso.

Es preciso destacar, la colaboración y valiosos aportes realizados por la Asociación Nacional de Hoteles y Restaurantes (ASONAHORES), especialmente en el diseño del cuestionario. Las diferentes Asociaciones Regionales de Desarrollo Turístico, por su notable contribución propiciando la cooperación de los Gerentes de las Cadenas Hoteleras, los Administradores y Ejecutivos de los diferentes establecimientos.

Extendemos nuestro agradecimiento a las personas en nuestra institución, que adicionaron a sus labores cotidianas, grandes esfuerzos para la realización de este proyecto, en especial al señor José Gabriel Alcántara Almánzar, Director del Departamento Cultural.

Por último, reconocemos la contribución del Departamento de Desarrollo y Financiamiento de Proyectos (DEFINPRO) por las orientaciones cartográficas y el diseño de los mapas, que enriquecieron el contenido de esta publicación.

A todos ellos el Banco Central de la República Dominicana expresa su mas sincero agradecimiento, por hacer posible que el país pueda beneficiarse de las acciones que se deriven de este estudio.

# ÍNDICE

INTRODUCCIÓN.....	9
GENERALIDADES .....	13
MARCO LEGAL .....	17
LEY DE LA INVERSIÓN EXTRANJERA .....	19
POLO I & IX.....	25
POLO II .....	45
POLO III .....	63
POLO IV .....	76
POLO V .....	85
POLO VI.....	95
POLO VII .....	107
POLO VIII .....	115
POLO X .....	123
OTRAS ÁREAS DE INTERÉS TURÍSTICO .....	129

## ÍCONOS

 AIRE ACONDICIONADO EN HABITACIÓN	 GIMNASIO / MASAJES	 ENTRETENIMIENTO / ACTIVIDADES	 CAMBIO DE MONEDA
 TELEVISIÓN POR CABLE EN HABITACIÓN	 SAUNA / JACUZZI	 DISCOTECA	 ÁREA COMERCIAL
 TELÉFONO EN HABITACIÓN	 TENIS	 CASINO	 SERVICIO DE LAVANDERÍA
 CAJA FUERTE EN HABITACIÓN	 CABALLOS	 SALA DE ESPECTÁCULOS	 ESTACIONAMIENTOS / GARAGE
 RESTAURANTES	 PISCINA	 SERVICIOS SECRETARIALES	 SALÓN DE BELLEZA
 ÁREA INFANTIL	 CAMPO DE GOLF	 SERVICIO DE NIÑERA	 ACCESO PARA MINUSVÁLIDOS



# INTRODUCCIÓN

El Banco Central de la República Dominicana y la Secretaría de Estado de Turismo, ponen a la disposición de la opinión pública y los agentes económicos en general, la publicación de la Directorio de Alojamiento Turísticos, suscrita en el marco de la política de divulgación estadística que viene realizando esta institución.

La importancia que tiene el sector turístico en la generación de valor agregado para la economía nacional, su aporte en la generación de divisas y empleos, y la capacidad de dinamizar a su vez a otros sectores de la economía, obliga a mantener debidamente actualizadas las estadísticas del sector.

En este sentido, con el objetivo de contar con un marco exhaustivo y actualizado de establecimientos que presten servicios de alojamiento de forma habitual y profesional el Secretariado Técnico de la Presidencia firmó el convenio de cooperación técnica no reembolsable No. ATN/SF-6773-DR, cuya ejecución estuvo a cargo del Banco Central de La República Dominicana y la Secretaría de Estado de Turismo (SECTUR), en interés de mejorar las Estadísticas del Sector Turismo y Fortalecer la Capacidad Institucional de la Secretaría de Estado de Turismo (SECTUR) para Formular, Evaluar y Coordinar Políticas Turísticas



de forma tal que permita el diseño de metodologías para estudios posteriores en el sector.

La misión de esta publicación es la de ofrecer en una visión más completa la diversidad de alojamientos existentes en el país, y su localización en áreas consideradas como prioritarias para el desarrollo turístico, pero también, descubrir las unidades que se encuentran localizadas en zonas de desarrollo potencial, con la finalidad de motivar la inversión de capital en estas zonas, en las que el desarrollo es todavía muy tímido.

Para ilustrar el entorno de las unidades de alojamiento y enriquecer el trabajo del relevamiento de información, se realizó un breve compendio describiendo el contexto de las áreas declaradas como polos de desarrollo, exaltando para cada uno sus bellezas naturales, sus potencialidades, con fines de promover el interés por áreas no explotadas, con recursos de incomparable valor ecológico, cultural e histórico. Por cuanto, se presenta un adendum que resume el marco legal moderno y eficiente que rige la inversión extranjera, con la finalidad de promover el flujo de capitales en el país mediante una política de fomento e incentivos, presentando mecanismos claros, procedimientos transparentes, y establece el principio de igualdad de tratamiento a las inversiones nacionales y extranjeras.

Con el levantamiento del Directorio de Establecimientos de Alojamiento se obtuvo el marco general de unidades existentes en el país al año 2001, cuya actividad fundamental es brindar alojamiento a huéspedes, abarcando las siguientes categorías: Hoteles, Hoteles-Resort, Aparta-hoteles, Moteles, Apartamentos, Villas, Cabañas, Casas de Huéspedes, Moteles y Hostales.

Para la selección de los establecimientos que formaron parte de la Guía, se discriminó por diferentes criterios atendiendo a la naturaleza, capacidad, calidad de servicios ofertados y su utilización por parte de los turistas, etc., escogiéndose un conjunto de unidades que conforman el 78% de la oferta de habitaciones a nivel nacional.

En lo que respecta a las informaciones relevadas a través del Directorio, las referidas a la identificación del establecimiento, el número de habitaciones, las plazas, las camas y los servicios facilitados, fueron actualizadas al año 2002, mediante la aplicación de un cuestionario suministrado vía fax, lo que permitió confirmar y mejorar las mismas; y al mismo tiempo, incluir las unidades que iniciaron su funcionamiento y dar de baja a las que dejaron de operar.

La presente publicación se estructuró en 13 bloques. En un primer bloque se presentan las generalidades, donde se encuentra información sobre ubicación geográfica, tendencias de la población dominicana, y breve reseña histórica del país. El segundo bloque expone sobre el marco legal vigente para la demarcación y establecimiento de límites geográficos de los polos turísticos, un tercer bloque contiene un extracto de la ley de inversión extranjera. Luego se presenta para cada uno de los 9 polos de desarrollo y las demás áreas de interés turístico, su mapa correspondiente, fotos y brevemente se expone respecto a las fortalezas naturales y riqueza cultural e histórica y el listado de establecimientos de orden turístico con la información de identificación, el número de habitaciones, y los servicios que facilitan a los huéspedes.



# GENERALIDADES

La República Dominicana está ubicada en el corazón del Mar Caribe, formando parte del archipiélago de las Antillas Mayores. Se localiza entre los paralelos 17°- 36' y 19°- 56' latitud Norte y las 68°- 19' y 72°- 31' longitud Oeste, del meridiano de Greenwich. Ocupa algo más de los dos tercios de la isla de Santo Domingo, con 48,442 kilómetros cuadrados de extensión. Su población proyectada al 2001 es aproximadamente de 8.8 millones de habitantes, en su mayoría mestizos de españoles, taínos y negros africanos. Idioma oficial: español. El territorio nacional está dividido en 31 Provincias y 1 Distrito Nacional. La unidad monetaria es el peso.

Su sistema político es Democrático, Republicano y Presidencial. Los poderes del Estado son: Ejecutivo, Legislativo y Judicial. Ejerce el poder Ejecutivo el Presidente de la República, elegido cada cuatro años. El Legislativo está conformado por la Cámara de Diputados y el Senado. El Poder Judicial está encabezado por la Suprema Corte de Justicia. La religión predominante es la católica, pero existe libertad de cultos. La Iglesia Católica tiene dos Arquidiócesis, la Primada de América en la ciudad de Santo Domingo y otra en Santiago de los Caballeros, segunda ciudad más importante.

El suelo está conformado, casi en su totalidad, por rocas calizas que emergieron del fondo marino. Montañoso en gran parte, presenta once alineaciones orográficas, culminando una de ellas en el Pico Duarte, con 3,087 metros de altura, para ser la máxima elevación de las Antillas. Entre las escarpadas montañas se encuentran amplios y fértiles valles regados por numerosos ríos (alguno de ellos navegables), saltos y manantiales. En el suroeste del país se encuentra el Lago Enriquillo, con aproximadamente 260 kilómetros cuadrados, así como otras lagunas de menores dimensiones.

De costas sinuosas adornadas con extensas playas de finas arenas, bahías, e innumerables cavernas. En la costa sur se encuentran tres pequeñas islas con múltiples atractivos. El clima es tropical y la temperatura media anual es de 25° centígrados. La isla fue descubierta por el Gran Almirante Cristóbal Colón, en su primer viaje, el 5 de diciembre de 1492, bautizándola con el nombre de La Española. Hasta entonces se encontraba habitada por indígenas que se llamaban a sí mismos Taínos que significa “los nobles o buenos”. Llamaban a la isla Quisqueya, que quiere decir “madre de todas las tierras”. Los aborígenes estaban agrupados en cinco territorios o cacicazgos gobernados por caciques. La población, de acuerdo a algunos historiadores, era de unos 600,000 habitantes, aunque otros afirman que eran muchos más, fue exterminada tan vertiginosamente, que para la primera mitad del siglo XVI se había extinguido.

La base tradicional de la economía dominicana fue la agricultura, siendo la principal actividad el cultivo de la caña de azúcar, seguida del cacao, café, tabaco, plátano y arroz, entre otros. En los bosques

abundan innumerables especies maderables. En la pecuaria predomina el ganado vacuno y porcino, en tanto que es importante destacar el renglón avícola, con la crianza de aves y la producción de huevos. La pesca se encuentra en tímido desarrollo. El subsuelo proporciona mineral de hierro, petróleo (sin explotar aún), oro, bauxita, níquel, mármol, sal, yeso, etc. Entre las más importantes industrias manufactureras se destacaba como principal producto el azúcar, seguido por el ron y otros licores, tabaco, textiles, cemento, etc.

Sin embargo, con el surgimiento de las zonas francas industriales a finales de los 70, y el desarrollo acelerado del turismo después del programa de estabilización del año 91, el incremento de la competencia en el sector de las telecomunicaciones han contribuido a elevar el nivel tecnológico, colocando al país entre los mejores comunicados del continente. Todo lo anterior ha generado cambios importantes en la composición del Producto Interno Bruto y la demanda de trabajo.

## POLOS O DEMARCAIONES TURÍSTICAS

DISPOSICIÓN LEGAL	F E C H A	DEMARCACIÓN	LÍMITES
Ley No. 153	4 -6-71 (DEROGADA)	Polo Turístico No. I Sto. Dgo.-Romana	Santo Domingo, San Pedro de Macorís y La Romana.
Decreto No. 133	24-1-93	Polo Turístico No. IX Demarcación Turística Prioritaria Costa Caribe	Al Este, la ribera occidental del Río Higuano; al Oeste una línea perpendicular desde la costa en la Cueva de las Golondrinas, La Galeta, siguiendo su curso hacia el Norte a un Km.; al Norte, una línea que corre paralela a la Autopista de las Américas (y/o Carretera Boca Chica-San Pedro de Macorís) cubriendo una franja de un Km.; de ancho hasta su empalme con la ribera occidental del río Higuano; al Sur, la línea del litoral, incluyendo los islotes La Matica y La Piedra, así como las playas o islotes que puedan crearse artificialmente, a excepción de los terrenos del Aeropuerto Internacional de Las Américas, en Cabo Caucedo.
Decreto No. 2125	3-4-72	Polo Turístico II, Puerto Plata o Costa de Ambar	Punta La Garza en el Municipio de Cabrera y Cabo Isabela en el Municipio de Luperón, en toda su extensión, así como el área entre la costa y una línea paralela a la misma, trazada a una distancia de 10 km., de dicha costa y toda el área de influencia que pueda ser factor de desarrollo planificado del turismo en la zona.
Decreto No. 479	15-12-86	Polo Turístico III, Macao/Punta Cana	Al Norte, Océano Atlántico; al Sur por una línea paralela a la costa, a una distancia de 5 Km.; al Este, por el Río Yeguada, en Miches y al Oeste, por el poblado de Juanillo (Punta Toño).

DISPOSICIÓN LEGAL	F E C H A	DEMARCACIÓN	LÍMITES
Decreto No. 3327	19-9-85	Polo Turístico IV o Área Turística Barahona	Área entre Bahía de Neiba y el pueblo de Oviedo y una distancia de 5 km., entre la costa y una línea paralela a la misma.
Decreto No. 322-91	21-8-91	Polo Turístico IV Ampliado, denominado Polo de la Región Suroeste, Provincias Barahona, Bahoruco, Independencia y Pedernales	Lago Enriquillo en toda su superficie incluyendo la Isla Cabritos, así como una faja de (3) tres km. horizontales alrededor del lago, a partir del nivel medio de sus aguas. La zona de (5) cinco kilómetros paralela al Mar Caribe, comprendida entre la población de Enriquillo y la frontera con Haití.
Decreto No. 16-93	22-1-93	Polo Turístico V, Ampliado, Región Noroeste. Provincias Montecristi, Dajabón, Santiago Rodríguez y Valverde.	Provincias de Montecristi, Dajabón, Valverde y Santiago Rodríguez.
Decreto No. 91-94	31-3-94	Polo Turístico VI, Samaná-Terrenas.	Provincia de Samaná-Las Terrenas.
Decreto No. 1889	30-7-80	Polo Turístico VII, Jarabacoa-Constanza	Reglamento de la Ley 153, derogada.
Decreto No. 177-95	3-8-95	Polo Turístico VIII, Prov. Peravia	Zona costera comprendida entre las desembocaduras de los Ríos Nizao y Ocoa.
Decreto No. 196-99	4-5-99	Polo Turístico VIII, ampliado.	Incluye todas las demarcaciones del Municipio de Palenque, Prov. San Cristóbal y todo el litoral marino de la Provincia Azua.
Decreto No. 197-99	4-5-99	Polo Turístico VIII, ampliado, todas las demarcaciones de la Provincia Azua de Compostela, creado por Decreto No. 177-95	Incluye la Provincia de Azua de Compostela y todas sus demarcaciones y delimitaciones.
Decreto No. 199-99	4-5-99	Polos Turístico No. X ó área de interés Turístico, Municipios de Nagua y Cabrera, Prov. Ma. Trinidad Sánchez	Municipios de Nagua y Cabrera.







# LEY DE LA INVERSIÓN EXTRANJERA



# LA INVERSIÓN EXTRANJERA DIRECTA EN REPÚBLICA DOMINICANA

El proceso de liberalización y reestructuración de la economía dominicana, iniciado a principios del pasado decenio, transformó varios sectores a través de reformas fiscales y comerciales, suprimiendo la mayoría de los incentivos y exenciones sectoriales.

La base legal de la inversión extranjera es la Ley No. 861 del 22 de julio de 1978, la cual ha sido modificada para adecuarse a los lineamientos internacionales. La actualmente vigente corresponde a la Ley No. 16-95, del 20 de noviembre de 1995. Entre las modificaciones más relevantes podemos citar las siguientes:

- Las regulaciones a la inversión extranjera se establecieron bajo el principio de igualdad de trato al inversionista extranjero respecto al nacional.
- A través de la eliminación de la restricción de los sectores en los cuales se podía invertir, se ha intensificado la competencia en la producción de bienes y servicios.
- Se eliminaron los controles y restricciones a las remesas de utilidades generadas por los capitales foráneos, sustituyéndolos por normas y procedimientos más liberales, flexibles y transparentes. Esta ley permite la remesa del 100% de los dividendos, sin previa autorización del Banco Central, así como la repatriación del capital y las ganancias de capital generadas.

Las modalidades establecidas para el registro de la inversión son las siguientes:

- 1) Aportes en monedas libremente convertibles, las cuales, para fines de registro de la inversión en el Banco Central, deben ser canjeadas en una entidad bancaria debidamente autorizada por la Junta Monetaria a operar en el mercado de cambio;
- 2) Aportes en naturaleza al capital de la nueva empresa o de la empresa ya establecida;
- 3) Aportes tecnológicos e intangibles;
- 4) Instrumentos financieros que determine la Junta Monetaria; y
- 5) Contratos de transferencia de tecnología.

Para formalizar el registro de la inversión deben efectuar una solicitud ante el Banco Central, acompañada de los documentos que se requieran conforme a su modalidad. En este orden es necesario presentar:

*1. Para los Aportes en monedas libremente convertibles:*

- a) Comprobante ingreso al país de las divisas, mediante copia de cheque (s) o aviso (s) de transferencia de entidad (es) financiera (s) establecidas en el exterior y
- b) Documento de canje correspondiente, emitido por una entidad autorizada por la Junta Monetaria a negociar moneda extranjera.

*2. Para los Aportes en Naturaleza:*

Cuando se trate de bienes y/o servicios importados:

- Factura comercial,
- Comprobante de pago,
- Conocimiento de embarque, y
- Liquidación de aduanas.

Cuando los aportes en naturaleza son recibidos de manera parcial, se requiere:

Una declaración jurada que incluya los bienes a importar y el valor estimado de su liquidación de aduana. En este caso, se otorgará un certificado provisional de registro por el valor estimado de las importaciones, tomando como evidencia el comprobante de pago, crédito u orden de compra de los bienes y/o servicios que reciban del exterior.

### 3. Para los Aportes Tecnológicos Intangibles:

El inversionista extranjero deberá presentar copia del acuerdo con la empresa receptora y evidencia de que posee el derecho que justifique su propiedad.

### 4. Transferencia de Tecnología:

Con esta modalidad se reconocen los recursos provenientes de la tecnología, tales como marcas de fábrica, modelos de productos o procesos industriales o de servicios, asistencia técnica y conocimientos técnicos, asistencia gerencial y franquicias. La documentación a aportar consiste simplemente en la copia del contrato y evidencia documentaria de que el concedente posee el derecho que justifica la propiedad de dicha tecnología.

Este nuevo marco jurídico ha conllevado a que el país ofrezca mayores atractivos a la inversión extranjera. De hecho, los flujos de inversión extranjera directa han tenido un crecimiento sostenido durante el septenio 1995 - 2001, los cuales ascendieron a US\$5,120.3 millones, pasando de US\$414.3 millones en 1995 a US\$1,198.4 en el 2001. Esta inversión se destinó en un 25.7% al sector energético, debido a los altos montos de la capitalización de la Corporación Dominicana de Electricidad, en 1999. Los demás sectores que recibieron la mayor proporción de los capitales foráneos fueron el turismo, con un 22.2%, comercio con 20.7% y comunicaciones con un 18.0%, los cuales a su vez crecieron a tasas superiores al crecimiento del conjunto de la economía.





POLO I  
& IX





# POLO I

Comprende la Región costera Sureste, formada por las zonas de Santo Domingo, Distrito Nacional, San Pedro de Macorís y La Romana. Abarca una superficie de aproximadamente 2,310 kilómetros cuadrados para una población aproximada de 2,571,964 habitantes, siendo la zona de Santo Domingo la más extensa, con unos 1,401 kilómetros cuadrados y una población de 2,193,046 habitantes, seguida por la zona de San Pedro de Macorís, con sus 1,255 kilómetros cuadrados y 220,368 habitantes. La Romana, por su parte, abarca una extensión de 654 kilómetros cuadrados, para una población de 166,550 habitantes.

Santo Domingo, capital de la República Dominicana, goza del privilegio de ser la primera ciudad del Nuevo Mundo y cuna de la evangelización de América. Fue fundada por el Adelantado don Bartolomé Colón, hermano del Almirante Cristóbal Colón, en la margen oriental del Río Ozama, el 4 de agosto del 1496.

Como Primada de América, Santo Domingo posee, entre otros blasones, los de la Primera Catedral del Nuevo Mundo, la Primera Universidad, el Primer Hospital, el Primer Monasterio y el Primer Cabildo.

En 1990 la zona colonial de Santo Domingo, fue declarada por la Organización de las Naciones Unidas para la Educación, la Ciencia y la Cultura (UNESCO): "Patrimonio de la Humanidad". El visitante podrá caminar por las adoquinadas calles e ir conociendo monumentos históricos de gran interés. Comenzando por la calle Las Damas, la más antigua del continente, se llega a La Torre del Homenaje, construida del 1503 al 1507 por don Nicolás de Ovando, se prosigue hasta la Casa de Bastidas, se continúa hasta la casa de Hernán Cortés, el Panteón Nacional, el cual albergaba la antigua


Iglesia de los Jesuitas, el Museo de las Casas Reales, el Palacio de los Gobernadores.

Continuando el recorrido, se podrá observar el Reloj del Sol, construido en 1753 por Francisco Rubio de Peñaranda y que todavía marca la hora exacta. Justo al lado del reloj, se encuentra la Iglesia de Los Remedios y a escasos metros se destaca majestuoso y señorial el Alcázar de Diego Colón, Primer Palacio Virreinal, mezcla de estilos gótico y renacentista español e italiano, restaurado a fines de los años cincuenta. Desde sus galerías se puede ver que del otro lado del Río Ozama, se levanta el imponente Faro a Colón, construido en la última década del siglo XX, donde descansan los restos del descubridor de América don Cristóbal Colón y desde donde parten veintiuna avenidas, una por cada país del nuevo mundo y que confluyen en la Avenida de Las Américas. Anclado en un montículo, rodeado de jardines y desde el cual se proyecta, hacia las alturas del cielo caribeño, la cruz de luz que señala la iluminación del Nuevo Mundo.

Otros puntos de interés en la ciudad son: el Jardín Botánico, el Parque Zoológico, el Acuario Nacional, el Mercado Modelo (principal centro artesanal del país), la Plaza de la Cultura, el Parque del Mirador del Sur (con sus impresionantes cavernas), entre otros.

Al salir de la capital dominicana, en dirección hacia el Este, por la Autopista de Las Américas, se puede visitar Los Tres Ojos, cavernas subterráneas de cielo abierto y río subterráneo de aguas transparentes, de color verde-azulado que dan la impresión de gemas preciosas. Al continuar el recorrido, después de pasar por la entrada al moderno Aeropuerto Internacional de Las Américas Dr. José Francisco Peña Gómez, se llega a Boca Chica, una de las más hermosas playas del litoral. Sus aguas poco profundas de color aguamarina, con sus blancas y finas arenas, acompañadas de la brisa tropical, hacen de Boca Chica, la playa más frecuentada por los capitaleños y a los visitantes les ofrece todas las alternativas de un turismo estructurado, con múltiples servicios.

Al continuar el camino, se pueden visitar las playas Caribe, Juan Dolio, Guayacanes y Villas del Mar, bordeadas de cocoteros y diferentes opciones de infraestructura turística para el descanso y disfrute vacacional.





A escasos minutos de la playa de Villas del Mar se encuentra San Pedro de Macorís, fundada en los inicios del siglo XIX por inmigrantes árabes y europeos. Algunos de los edificios de la ciudad poseen un estilo neo-clásico y victoriano, que fue muy popular entonces. La abundancia de tierra fértil y el trabajo de los hombres y mujeres de esa región confluyeron para producir lo que se conoce como “Danza de los Millones”, época de prosperidad económica, fruto básicamente del cultivo y comercialización de la caña de azúcar y su producto industrializado. Esta bonanza trae consigo la inmigración de mano de obra calificada de las islas inglesas cercanas, descendientes de ingleses y africanos, denominados cocolos, poblando los diferentes ingenios que operaban en la zona, quienes intercambiaron usos y costumbres con lugareños e inmigrantes.

Seguir el camino conlleva llegar a La Romana, enclavada entre hatos ganaderos y cañaverales. Cruzando el Río Dulce se encuentra Casa de Campo, el complejo turístico más completo del área del Caribe y uno de los 10 mejores del mundo. Es el Aeropuerto Internacional de La Romana el que abre al mundo las puertas de este paraíso turístico. El visitante puede escoger aquí entre la más extensa variedad de opciones para su esparcimiento, tanto espiritual, como físico. Casa de Campo cuenta con varios campos de golf, entre los que destaca “Los Cajuales”, uno de los más bellos del mundo. Los que gustan de la navegación, encontrarán la moderna Marina de Chavón, que permite al visitante el acceso al lugar que lleva el mismo nombre de la marina.

Altos de Chavón, alberga “La Ciudad de los Artistas”, localizada en una meseta entre bosques milenarios, que ofrece múltiples servicios a los visitantes, un mirador desde donde se contempla la belleza del Río Chavón, bordeado de vegetación.

De importante atractivo turístico resultan las playas de Bayahibe, abovedadas por un cielo despejado, permitiéndole al Astro Rey desplegar su fulgor sobre las aguas, cuyas olas van a romper sobre una suave arena de nívea blancura. Excelentes instalaciones de infraestructura turística, ofrecen al vacacionista todo el confort requerido para una estadía agradable.

### HOTELES

#### BARCELÓ GRAN HOTEL LINA



AVE. MÁXIMO GÓMEZ #53 ESQ. 27 DE FEBRERO, EL VERGEL

TEL.: 563-5000 FAX: 686-5521 HAB.: 217

E-MAIL: granhotellina@barcelo.com www.barcelo.com

#### CASONA DORADA



AVE. INDEPENDENCIA #255, GAZCUE

TEL.: 221-3535 FAX: 221-3622 HAB.: 18

E-MAIL: casona.dorada@codetel.net.do

#### CENTRO TURISTICO HOTEL VÍCTOR



CALLE 6 ESQ. CALLE 9 # 30, ENSANCHE ISABELITA

TEL.: 766-0007 FAX: 766-0590 HAB.: 25

#### DOMINICAN FIESTA HOTEL



AVE. ANACAONA

TEL.: 562-8222 FAX: 482-8938 HAB.: 311

E-MAIL: dominica@fiesta-hotels.com www.fiesta-hotels.com

#### HODELPA CARIBE COLONIAL



CALLE ISABEL LA CATÓLICA #159, ZONA COLONIAL

TEL.: 688-7799 FAX: 685-8128 HAB.: 54

E-MAIL: caribecolonial@hodelpa.com www.hodelpa.com

#### HOTEL ACUARIUM



CALLE 11 #5, ENSANCHE ISABELITA

TEL.: 766-0188 FAX: 766-0484 HAB.: 46

E-MAIL: acuarium.res@codetel.net.do

#### HOTEL BELLA VISTA



CALLE DOCTOR DEFILLO #43, BELLA VISTA

TEL.: 532-0412 FAX: 535-2988 HAB.: 28

E-MAIL: hotelbellavista@codetel.net.do www.hotelbellavistaonline.com

**HOTEL CARIBEÑO**

AVE. 27 DE FEBRERO ESQ. DUARTE  
 TEL.: 685-3167 FAX: 685-3391 HAB.: 106  
 E-MAIL: hotelcaribeno@hotmail.com

**HOTEL CONDE DE PEÑALBA**

CALLE EL CONDE ESQ. ARZOBISPO MERIÑO, ZONA COLONIAL  
 TEL.: 688-7121 FAX: 688-7375 HAB.: 20  
 E-MAIL: condepenalba@codetel.net.do www.condepenalba.com

**HOTEL CONTINENTAL**

AVE. MÁXIMO GÓMEZ #16  
 TEL.: 238-5900 FAX: 687-8397 HAB.: 84  
 E-MAIL: contell@codetel.net.do

**HOTEL DELTA**

AVE. SARASOTA #53, BELLA VISTA  
 TEL.: 535-0800 FAX: 535-6448 HAB.: 73  
 E-MAIL: hoteldelta@codetel.net.do www.hoteldelta.com.do

**HOTEL DUQUE DE WELLINGTON**

AVE. INDEPENDENCIA #304  
 TEL.: 682-4520 FAX: 622-2844 HAB.: 29

**HOTEL EL SEÑORIAL**

AVE. PDTE. VICINI BURGOS #58, GAZCUE  
 TEL.: 687-4367 FAX: 687-0600 HAB.: 15  
 E-MAIL: senorial@codetel.net.do

**HOTEL HISPANIOLA**

AVE. INDEPENDENCIA ESQ. ABRAHAM LINCOLN  
 TEL.: 221-7111 FAX: 535-0876 HAB.: 165  
 E-MAIL: reservaciones@hotel.stodgo.com.do www.hotel.stodgo.com.do



**HOTEL MELIÁ SANTO DOMINGO**



AVE. GEORGE WASHINGTON # 365  
TEL.: 221-6666 FAX: 687-8150 HAB.: 245  
E-MAIL: reservas@solmelia.com www.solmelia.com

**HOTEL MERCURE COMERCIAL**



CALLE EL CONDE ESQ. HOSTOS, ZONA COLONIAL  
TEL.: 688-5500 FAX: 688-5522 HAB.: 96  
E-MAIL: h2974@accor-hotels.com www.mercure.com

**HOTEL PLAZA**



CALLE PDTE. GONZALEZ ESQ. TIRADENTES, ENS. NACO  
TEL.: 541-6226 FAX: 549-7743 HAB.: 213  
E-MAIL: sales@naco.com.do www.naco.com.do

**HOTEL SANTO DOMINGO**



AVE. INDEPENDENCIA ESQ. ABRAHAM LINCOLN  
TEL.: 221-1511 FAX: 535-4050 HAB.: 215  
E-MAIL: sales@hotel.stodgo.com.do www.hotel.stodgo.com.do

**HOTEL TROPICANA RESORT**



AVE. LAS AMERICAS KM. 8 1/2  
TEL.: 231-6066 FAX: 231-6164 HAB.: 58  
E-MAIL: hoteltro@tricom.net www.wvresort.com www.dominicana.com

**HOTEL V CENTENARIO INTER-CONTINENTAL**



AVE. GEORGE WASHINGTON #218  
TEL.: 221-0000 FAX: 221-2020 HAB.: 196  
E-MAIL: santodomingo@interconti.com www.santo-domingo.interconti.com

**HOTEL VILLA LAS AMERICAS**



AVE. LAS AMERICAS #85  
TEL.: 596-3181 FAX: 596-3181 HAB.: 36

**HOTEL Y CASINO NACO**

AVE. TIRADENTES #322, ENS. NACO

TEL.: 562-3100 FAX: 544-0957 HAB.: 106

E-MAIL: hnaco@tricom.net www.hotelnaco.com

**NAPOLITANO, HOTEL & CASINO**

AVE. GEORGE WASHINGTON #101

TEL.: 687-1131 FAX: 687-6814 HAB.: 72

E-MAIL: hotelnapolitano@codotel.net.do www.hotelnapolitano.com

**OCCIDENTAL HOTEL EL EMBAJADOR**

AVE. SARASOTA #65, ENS. BELLA VISTA

TEL.: 221-2131 FAX: 508-1619 HAB.: 286

E-MAIL: chdr.embaajador@codotel.net.do www.occidental-hoteles.com

**RENAISSANCE JARAGUA - HOTEL & CASINO**

AVE. GEORGE WASHINGTON #367

TEL.: 221-2222 FAX: 686-0575 HAB.: 300

E-MAIL: h.jaragua@codotel.net.do www.renaissancehotel.com

**SOFITEL FRANCÉS**

CALLE MERCEDES ESQ. ARZOBISPO MERIÑO, ZONA COLONIAL

TEL.: 685-9331 FAX: 685-1289 HAB.: 19

E-MAIL: h2137@accorhotels.com www.accorhotels.com

**APARTA-HOTELES****APARTA HOTEL ALADINO**

CALLE HERIBERTO PIETER #34, ENS. NACO

TEL.: 567-0144 FAX: 567-0677 HAB.: 37

E-MAIL: reservaciones@aladinoapartahotel.com.do www.aladinoapartahotel.com.do

**APARTA HOTEL ATALAYA**

CALLE ELINA MENA #1, ESQ. FERNANDO VALERIO, ENS. LA JULIA

TEL.: 534-6565 FAX: 534-6565 HAB.: 52



## HOSTALES

### HOSTAL NICOLÁS NADER



CALLE GENERAL LUPERÓN #151, ZONA COLONIAL  
TEL.: 687-6674 FAX: 687-7887 HAB.: 10

## BOCA CHICA

## HOTELES

### CALIPSO BEACH HOTEL



AVE. CARACOL ESQ. CALLE 20 DE DICIEMBRE  
TEL.: 523-4666 FAX: 523-4829 HAB.: 40

### CASA COCO



CALLE DOMÍNGUEZ #8, BOCA CHICA  
TEL.: 523-4409 FAX: 523-4216 HAB.: 10  
E-MAIL: hotelcasacoco@codetel.net.do

### GARANT INTERNACIONAL



CALLE SANCHEZ #9, BOCA CHICA  
TEL.: 523-5544 FAX: 523-6644 HAB.: 19  
E-MAIL: www.hotelgarant.com

### HOTEL AZZURRA



CALLE SAN RAFAEL #39 ESQ. SANCHEZ  
TEL.: 523-4380 FAX: 523-5000 HAB.: 8

### HOTEL HAMILTON



CALLE CARACOL #15  
TEL.: 523-6731 FAX: 523-9776 HAB.: 23

### HOTEL VILLAGE MILANELLO



CALLE PROYECTO II #2  
TEL.: 523-5046 FAX: 523-6028 HAB.: 18  
E-MAIL: hotel.milanello@codetel.net.do www.hotel-milanello.com

## HOTELES-RESORTS

### CORAL HAMACA BEACH HOTEL & CASINO



AVE. DUARTE, BOCA CHICA

TEL.: 523-4611

FAX: 523-6767

HAB.: 589

E-MAIL: coralhamaca@codetel.net.do www.coralhotels.com

### DON JUAN BEACH RESORT



CALLE FLAMBOYÁN, BOCA CHICA

TEL.: 687-9157

FAX: 688-5271

HAB.: 225

E-MAIL: h.donjuan@codetel.net.do www.caei.com/djbr

### HOTETUR DOMINICAN BAY



CALLE JUAN BAUTISTA VICINI ESQ. 20 DE DICIEMBRE

TEL.: 412-2001

FAX: 412-0687

HAB.: 437

E-MAIL: rromero@hotetur.com www.hotetur.com

## APARTAMENTOS

### VILLA DOMAINE MAROIS



CALLE PROYECTO III #48

TEL.: 523-6585

FAX: 523-6585

HAB.: 16

## VILLAS

### ECO VILLAGE



CALLE CAMINERO #31, ANDRÉS BOCA CHICA

TEL.: 523-5613

FAX: 523-4184

HAB.: 8

## SAN PEDRO DE MACORÍS

## HOTELES

### DAMAR GUEST HOUSE



CALLE PRIMERA, JUAN DOLIO

TEL.: 526-3310

FAX: 565-5202

HAB.: 25



### HOTEL CAPELLA BEACH RESORT



CARRETERA LAS AMERICAS, VILLAS DEL MAR, JUAN DOLIO

TEL.: 526-1080 FAX: 526-1088 HAB.: 500

E-MAIL: h.capela@codetel.net.do www.barcelo.com

### HOTEL MELIÁ JUAN DOLIO



AVE. BOULEVARD, VILLAS DEL MAR, JUAN DOLIO

TEL.: 526-1526 FAX: 526-2181 HAB.: 260

E-MAIL: director.melia.juan.dolio@solmelia.com www.solmelia.com

### HOTEL SANTANA



CARRETERA SAN PEDRO - ROMANA KM. 12

TEL.: 412-1010 FAX: 412-1818 HAB.: 400

E-MAIL: h.santana@mail.cotursa-hotels.com www.playasantana.com

### METRO HOTEL-GOLF & MARINA (BEST WESTERN)



AVE. BOULEVARD #1, JUAN DOLIO

TEL.: 526-2811 FAX: 526-1808 HAB.: 223

E-MAIL: metro.hotel@codetel.net.do www.metro-hotel.com

### OCCIDENTAL PLAYA REAL



VILLAS DEL MAR, JUAN DOLIO

TEL.: 526-1114 FAX: 526-1623 HAB.: 391

E-MAIL: chrd.preal@codetel.net.do www.occidental-hoteles.com

### PLAYA ESMERALDA



LOS GUAYACANES, JUAN DOLIO

TEL.: 526-3434 FAX: 526-1744 HAB.: 44

E-MAIL: playa.esmeralda@codetel.net.do www.hotel-playaesmeralda.com

### TALANQUERA BEACH RESORT & SPA



VILLAS DEL MAR, JUAN DOLIO

TEL.: 526-1510 FAX: 526-2408 HAB.: 435

E-MAIL: talanquera@barcelo.com www.barcelo.com

## APARTA-HOTELES

### ALBATROS RESIDENCE



AVE. BOULEVARD, VILLAS DEL MAR, JUAN DOLIO  
TEL.: 476-6066 FAX: 476-6335 HAB.: 152  
E-MAIL: albatros@tricom.net

### APARTA HOTEL STARS



CALLE PENETRACIÓN # 2  
TEL.: 246-9605 FAX: 246-2140 HAB.: 36

## LA ROMANA

## HOTELES

### HOTEL ADAMANAY



CARRETERA LA ROMANA SAN PEDRO KM. 1 #6  
TEL.: 556-6202 HAB.: 22

### HOTEL EL EDÉN

CALLE ALTAGRACIA #55  
TEL.: 556-3010 HAB.: 28

### HOTEL FRANCO



CALLE PADRE ABREU #9  
TEL.: 550-4744 HAB.: 40

### HOTEL OLIMPO, S.A.



CALLE PADRE ABREU ESQ. PEDRO A. LLUBERES  
TEL.: 550-7646 FAX: 550-7647 HAB.: 56

## HOTELES-RESORTS

### CASA DE CAMPO



CARRETERA LA ROMANA-HIGÜEY  
TEL.: 523-3333 FAX: 523-8000 HAB.: 279



**CORAL CANOA BEACH HOTEL**



PLAYA BAYAHIBE, LA ROMANA

TEL.: 682-2662      FAX: 688-6565      HAB.: 532  
E-MAIL: coral.h@codetel.net.do      www.coralhotels.com.do

**HOTEL BARCELÓ REYNA CUMAYASA**



CARRETERA SAN PEDRO - LA ROMANA KM. 12

TEL.: 550-7506      FAX: 550-8105      HAB.: 50

**HOTEL CASA DEL MAR**



PLAYA BAYAHIBE, LA ROMANA

TEL.: 221-8880      FAX: 221-8881      HAB.: 568  
E-MAIL: infocasamar@anhsamarina.com      www.anhsamarina.com

**HOTEL VENTACLUB GRAN DOMINICUS**



PLAYA BAYAHIBE, LA ROMANA

TEL.: 221-6767      FAX: 221-5894      HAB.: 404  
E-MAIL: grandminicus@grandminicus.com.do      www.grandminicus.com.do

**IBEROSTAR HACIENDA DOMINICUS**



PLAYA BAYAHIBE, LA ROMANA

TEL.: 688-3600      FAX: 688-4935      HAB.: 502  
E-MAIL: reserasbay@iberostar.com.do      www.iberostarcaribe.com

**VIVA DOMINICUS BEACH**



PLAYA BAYAHIBE, LA ROMANA

TEL.: 686-5658      FAX: 687-8583      HAB.: 530  
E-MAIL: dominicus@vivaresorts.com      www.vivaresorts.com

**VIVA DOMINICUS PALACE**



PLAYA BAYAHIBE, LA ROMANA

TEL.: 686-5658      FAX: 686-5750      HAB.: 330  
E-MAIL: dominicus@vivaresorts.com      www.vivaresorts.com

**APARTA-HOTELES****APARTA HOTEL ABY'S**

CALLE AMISTAD #6, LA PIEDRA

TEL.: 556-5887

FAX: 556-5047

HAB.: 28

**APARTA HOTEL LIBRA**

CALLE HÉCTOR RENE GIL #11

TEL.: 556-8820

FAX: 556-6483

HAB.: 20





# POLO II



# POLO II

El Polo Turístico II, fue definido mediante Decreto No. 2125, de fecha 3 de abril de 1972, comprende la Provincia de Puerto Plata, ubicada en el litoral norte de la República Dominicana, ocupando una superficie de 1,856 kilómetros cuadrados para una población de 265,485 habitantes.

Se extiende por más de 125 kilómetros de longitud el litoral conocido como “Costa de Ambar” a través de montañas y próximo al Océano Atlántico que bordea sus múltiples playas. Fue en estas tierras donde el Almirante Cristóbal Colón desembarcó en su primer viaje y motivado por la belleza del paisaje que se desplegaba ante él exclamó: **“La tierra más bella que ojos humanos jamás hayan visto.”**

Es una zona de abundante riqueza agrícola, siendo el tabaco, el cacao y el café los principales rubros de producción y de exportación. En adición, la zona de Puerto Plata es uno de los más grandes depósitos de ámbar del mundo. Se trata de la única piedra semipreciosa de origen vegetal, formada de una resina fósil producto residual de árboles prehistóricos que, según recientes investigaciones, datan de unos 15 a 25 millones de años.

Puerto Plata es la ciudad principal de la provincia del mismo nombre y un punto de marcado interés turístico debido a su historia, su arquitectura victoriana, sus playas, su paisaje tropical. Cuenta con el Aeropuerto Internacional Gregorio Luperón, con excelente vía de acceso.

La ciudad fue fundada en el año 1496 por el Adelantado Baltolomé Colón y está situada al pie de la Loma Isabel de Torres, elevación que alcanza unos 902 metros sobre el nivel del mar, declarado

Parque Nacional, al cual se asciende a través de un teleférico que lleva hasta la cima de la montaña coronada por una imponente estatua del Cristo Redentor, que con sus brazos extendidos bendice y recibe a los que la visitan.

Un lugar de atractivo turístico es La Fortaleza de San Felipe, construida entre los años 1564 y 1577, para defender la ciudad de los piratas y corsarios que la asediaban. La misma es un exponente de la arquitectura militar de la colonia, constituyendo una de nuestras joyas máspreciadas de ese período. En 1905 se le anexa un edificio que fue utilizado como prisión hasta el año 1961, cuando fue demolido para dar inicio a la restauración de la antigua fortaleza que en la actualidad guarda testimonio de su historia.

El centro de la ciudad atrae la atención por sus edificaciones victorianas que evocan el romanticismo de la ciudad, que alcanzó su mayor esplendor a finales del siglo XIX, cuando quedó designada capital interina de la República. En el Parque Duarte, lugar de recreo de los lugareños y visitantes, se puede admirar el gazebo o “glorieta”, de armoniosas líneas y madera finamente trabajada. Desde allí se divisan las torres de la Iglesia de San Felipe, de arquitectura sencilla y provinciana, típica de la región.

Más de once kilómetros de playas dotan a esta zona de una infinidad de opciones para satisfacer los más exigentes gustos. Si se busca un ambiente popular, la Playa de Long Beach, favorita de los puertoplateños, está frente al malecón de la ciudad.

Al Oeste de Puerto Plata, se encuentra la Playa de Guarapito, con su forma de media luna y aguas cristalinas, ideal para disfrutar de un día de sol y mar. Cercano a este lugar se encuentra la Playa Cofresí, pequeña, bordeada de palmeras que despliegan su verde cabellera al paso de la brisa tropical.

A pocos kilómetros, al Este de la ciudad, se localiza Playa Dorada, espectacular franja de playas, protegidas por arrecifes de coral. La zona cuenta con una infraestructura turística diseñada para que el lugar







ofrezca unas placenteras vacaciones para el visitante.

Las playas de Maimón, Sosúa y Cabarete completan la oferta de esta privilegiada zona. Las playas de Sosúa, conjuntamente con el poblado que lleva su mismo nombre, constituyen un verdadero atractivo turístico y un importante potencial para el desarrollo del buceo profesional.

Otro atractivo pobladito playero, localizado entre una bahía y una laguna, es Cabarete que con sus vientos y oleaje encrespados, hacen del lugar el sitio ideal para la práctica de la tabla de vela (windsurf). Aquí se han celebrado varios campeonatos de la Copa Mundial de la Asociación de Windsurfing. Excelente destino para el turismo deportivo y de aventura.

En el municipio de Río San Juan encontramos la Laguna Gri-Gri, de aguas dulces que brotan del subsuelo donde la inteligencia natural de unos manglares entrecruzan sus raíces para atrapar con ellas un canal de agua mineral y donde guardan tesoros convertidos en un banco de coral. La Cueva de las Golondrinas, La Piscina, El Caletón, Puerto Escondido, Playa Grande con su Campo de Golf (diseñado por el arquitecto Robert Trent Jones Sen), reservan al turista la magia natural de este lugar.

**HOTELES**

**HOTEL SAN RAFAEL**

CALLE 1RA. #15, PUERTO PLATA  
TEL.: 970-1162 HAB.: 20

**HOTEL VILLAGE**



CALLE R. AGUIAR #1  
TEL.: 320-8698 HAB.: 16

**HOTEL WATER FRONT**



CALLE DR. ROSEN #1, SOSÚA  
TEL.: 571-2670 FAX: 571-3586 HAB.: 27  
E-MAIL: h.waterfront@codotel.net.do [www.hotelwaterfront.com](http://www.hotelwaterfront.com)

**PUERTO PLATA LATIN QUARTER**



CALLE CIRCUNVALACIÓN NORTE  
TEL.: 586-2588 FAX: 586-8646 HAB.: 52

**SOSÚA BY THE SEA**



CALLE BRUNO PHILLIPS #352  
TEL.: 571-3222 HAB.: 91  
E-MAIL: info@sosuabythesea.com [www.sosuabythesea.com](http://www.sosuabythesea.com)

**HOTELES-RESORTS**

**AMHSA MARINA CAMINO DEL SOL**



CARRETERA SABANETA KM. 6, CABARETE  
TEL.: 571-0894 FAX: 571-0892 HAB.: 170  
E-MAIL: [paradisodelsol@amhsamarina.com](mailto:paradisodelsol@amhsamarina.com) [www.amhsamarina.com](http://www.amhsamarina.com)

**CLUB ON THE GREEN**



CARRETERA LUPERÓN, 2DA. ENTRADA  
TEL.: 320-1111 FAX: 320-5386 HAB.: 336

**CORAL MARIEN**



PROYECTO COSTA DORADA, PUERTO PLATA

TEL.: 320-1515 FAX: 320-1414 HAB.: 332

E-MAIL: marien@coralhotels.com www.coralhotels.com

**DORADO CLUB RESORT**



COMPLEJO DE PLAYA DORADA, PUERTO PLATA

TEL.: 320-2019 FAX: 320-3608 HAB.: 165

E-MAIL: mgonzalez@hotetur.com www.hotetur.com

**GRAN VENTANA BEACH RESORT**



PLAYA DORADA, PUERTO PLATA

TEL.: 320-2111 FAX: 320-4017 HAB.: 506

E-MAIL: granventana@victoriahoteles.com.do www.victoriahoteles.com.do

**HACIENDA RESORT GARDEN CLUB**



SAN FELIPE DE PUERTO PLATA

TEL.: 586-1227 FAX: 970-7100 HAB.: 160

E-MAIL: haciendasales@codotel.net.do www.karismahotels.com

**HOTEL FUN ROYALE & FUN TROPICALE**



PLAYA DORADA, PUERTO PLATA

TEL.: 320-4054 FAX: 320-6120 HAB.: 352

E-MAIL: www.interclubresorts.com

**HOTEL HEAVENS**



PLAYA DORADA

TEL.: 320-5250 FAX: 320-4733 HAB.: 162

E-MAIL: hotel.heavens@codotel.net.do

**HOTEL PLAYA NACO**



PLAYA DORADA

TEL.: 320-6206 FAX: 320-6205 HAB.: 414

E-MAIL: hp.naco@codotel.net.do www.naco.com.do

**HOTEL PUERTO PLATA**



AVE. MALECÓN PRÓXIMO A MONTEMAR

TEL.: 586-4243 FAX: 586-5202 HAB.: 22

**HOTEL PUERTO PLATA VILLAGE**



PLAYA DORADA

TEL.: 320-4012 FAX: 320-5110 HAB.: 386  
E-MAIL: pvillage@aacr.net www.pvillage.com

**HOTEL VICTORIA RESORT**



PLAYA DORADA

TEL.: 320-1200 FAX: 320-4862 HAB.: 190  
E-MAIL: victoriaresort@victoriahoteles.com.do www.victoriahoteles.com.do

**HOTETUR VILLAS DORADAS BEACH RESORT**



COMPLEJO PLAYA DORADA, CALLE PRINCIPAL

TEL.: 320-3000 FAX: 320-4790 HAB.: 245  
E-MAIL: lanat@hotetur.com www.hotetur.com

**IBEROSTAR COSTA DORADA**



CARRETERA LUPERÓN KM. 2 1/2

TEL.: 320-1000 FAX: 320-3025 HAB.: 516  
E-MAIL: reservasp@iberostar.com.do www.iberostarcaribe.com

**JACK TAR VILLAGE**



PROYECTO PLAYA DORADA

TEL.: 320-3800 FAX: 320-4161 HAB.: 290  
E-MAIL: info@hptopta.allegroresorts.com www.allegroresorts.com

**OCCIDENTAL FLAMENCO BEACH RESORT**



COMPLEJO PLAYA DORADA

TEL.: 320-5084 FAX: 320-9319 HAB.: 582  
E-MAIL: ofpop.gerencia@ccodetel.net.do www.occidental-hoteles.com

**OCCIDENTAL PLAYA DORADA**



COMPLEJO PLAYA DORADA

TEL.: 320-3988 FAX: 320-4014 HAB.: 501  
E-MAIL: whrd.pdh@ccodetel.net.do www.occidental-hoteles.com

**PARADISE BEACH RESORT & CASINO**



PLAYA DORADA

TEL.: 320-3663 FAX: 320-4858 HAB.: 438  
E-MAIL: infoparadise@amhsamarina.com

**RIU BACHATA**



BAHÍA DE MAIMÓN

TEL.: 320-4000 FAX: 320-7792 HAB.: 592  
E-MAIL: reservation.pob@riu.com www.riu.com

**RIU MAMBO**



BAHÍA DE MAIMÓN

TEL.: 320-4000 FAX: 320-7792 HAB.: 454  
E-MAIL: clubhotel.mambo@riu.com www.riu.com

**RIU MERENGUE**



BAHÍA DE MAIMÓN

TEL.: 320-4000 FAX: 320-7792 HAB.: 544  
E-MAIL: hotel.merengue@riu.com www.riu.com

**APARTA-HOTELES**

**APARTA HOTEL VISTA MAR**



CALLE #1, LOS CERROS DE SOSÚA

TEL.: 571-3308 FAX: 571-2900 HAB.: 50

**VILLAS**

**CLUB VILLAS JAZMIN**



CALLE CRISTOBAL COLÓN #53, COSTAMBAR

TEL.: 970-7010 FAX: 970-6011 HAB.: 24  
E-MAIL: vacaciones@codotel.net.do

**SOSÚA**

**HOTELES**

**COCO HOTEL**



CALLE ALEJO MARTÍNEZ

TEL.: 571-2184 HAB.: 12

### HOTEL ATLÁNTICO



CALLE ALEJO MARTÍNEZ #60, EL BATEY, SOSÚA

TEL.: 571-2367 FAX: 571-2367 HAB.: 10

E-MAIL: hotelatlantico@codetel.net.do www.atlantico-sosua.com

### HOTEL COSTA LIZA



CARRETERA CABARETE

TEL.: 571-0920 FAX: 571-0355 HAB.: 62

E-MAIL: hotelcostaliza@codetel.net.do www.alldr.net/costaliza

### HOTEL JOHN



CALLE DOCTOR MORIS #3, LOS CHARAMICOS, SOSÚA

TEL.: 571-1731 HAB.: 16

### HOTEL KAOPA



CALLE PRINCIPAL, CABARETE

TEL.: 571-0300 FAX: 571-0879 HAB.: 69

E-MAIL: info@hotelkaopa.com www.hotelkaopa.com

### HOTEL VILLA TAÍNA



CALLE PRINCIPAL, CABARETE

TEL.: 571-0722 FAX: 571-0883 HAB.: 52

E-MAIL: info@villataina.com www.villataina.com

### HOTEL YAROA



CALLE DR. ROSEN, SOSÚA

TEL.: 571-2651 FAX: 571-3814 HAB.: 26

### ISLA VERDE BEACH HOTEL



JARDÍN DEPORTIVO CABARETE

TEL.: 571-0807 FAX: 571-0814 HAB.: 60

E-MAIL: islaverde@codetel.net.do

### PARAÍSO DE COLÓN



CARRETERA SOSÚA-CABARETE KM. 1

TEL.: 571-3755 HAB.: 80

E-MAIL: remojr@hotmail.com

**PIERGIORGIO PALACE HOTEL**

CALLE LA PUNTILLA #1, EL BATEY, SOSÚA

TEL.: 571-2626 FAX: 571-2786 HAB.: 51

E-MAIL: piergiorgio@codetel.net.do www.piergiorgiohotel.com

**SEA GRAPE BEACH CLUB**

CALLE CAMINO DEL SOL, CABARETE

TEL.: 571-0789 FAX: 571-0651 HAB.: 170

E-MAIL: sea.grape@codetel.net.do

**HOTELES-RESORTS****CASA MARINA BEACH**

CALLE ALEJO MARTÍNEZ, EL BATEY, SOSÚA

TEL.: 571-3690 FAX: 571-1200 HAB.: 340

E-MAIL: cmreef@codetel.net.do www.anhsamarina.com

**CASA MARINA REEF**

CALLE ALEJO MARTÍNEZ, EL BATEY, SOSÚA

TEL.: 571-3535 FAX: 571-1200 HAB.: 378

E-MAIL: cm.reef@codetel.net.do www.anhsamarina.com

**ESTRELLA DEL MAR**

CARRETERA SOSÚA-CABARETE, CABARETE

TEL.: 571-0808 FAX: 571-0904 HAB.: 164

E-MAIL: infoestrelladelmar@anhsamarina.com www.anhsamarina.com

**HACIENDA TROPICAL**

PLAZA COFRESÍ, PUERTO PLATA

TEL.: 586-1227 FAX: 970-7100 HAB.: 320

E-MAIL: www.karismahotels.com

**HOTEL LA ESPLANADA SOSÚA RESORT**

CALLE PEDRO CLISANTE, EL BATEY, SOSÚA

TEL.: 571-3333 FAX: 571-3922 HAB.: 222

E-MAIL: chrdcaesplanada@codetel.net.do



### HOTEL PARAÍSO DEL SOL



CARRETERA CABARETE

TEL.: 571-0894

FAX: 571-0892

HAB.: 319

E-MAIL: paradisodelsol@anhsamarina.com www.anhsamarina.com

### LTI SOL DE PLATA BEACH RESORT & VILLAS



CARRETERA CABARETE

TEL.: 320-3600

FAX: 571-3389

HAB.: 471

E-MAIL: lti.sdp@codotel.net.do www.lti-sdp.com

### PUNTA GOLETA BEACH RESORT



CARRETERA CABARETE, CABARETE

TEL.: 571-0700

FAX: 571-0707

HAB.: 242

E-MAIL: pg.ventas@barcelohotels.com.do www.barcelo.com

### SUN VILLAGE (OCEAN PALMS RESORT)



COFRESÍ

TEL.: 970-3364

HAB.: 234

E-MAIL: b.pez@emiresorts.com www.emiresorts.com

### TERRAZA LAS PALMAS



CARRETERA CABARETE

TEL.: 571-0780

FAX: 571-0781

HAB.: 76

E-MAIL: info-reservacion@hotel-laspalmas.com www.hotel-laspalmas.com

### TROPICAL BEACH CLUB



CALLE PRINCIPAL, CABARETE

TEL.: 571-0930

FAX: 571-0704

HAB.: 46

E-MAIL: info@casalagunabeach.com

### TROPICAL CASA LAGUNA



CALLE PRINCIPAL, CABARETE

TEL.: 571-0725

FAX: 571-0704

HAB.: 81

E-MAIL: info@casalagunabeach.com www.casalagunabeach.com

**TROPICAL GARDEN CLUB (HOTELES CALEDONIA)**

CALLE IGO FRÍO, CABARETE, PROYECTO JARDÍN DEPORTIVO

TEL.: 571-0956 FAX: 571-0756 HAB.: 226

E-MAIL: [info@tropicalclubs.com](mailto:info@tropicalclubs.com) [www.tropicalclubs.com](http://www.tropicalclubs.com)

**TROPICAL GOLETA BEACH**

CARRETERA PRINCIPAL, PUNTA GOLETA, CABARETE

TEL.: 571-0940 FAX: 571-0941 HAB.: 114

E-MAIL: [info@tropicalclubs.com](mailto:info@tropicalclubs.com) [www.tropicalclubs.com](http://www.tropicalclubs.com)

**WINDSURF RESORT**

CARRETERA PRINCIPAL KM. 16, SOSÚA-CABARETE

TEL.: 571-0718 FAX: 571-0710 HAB.: 60

E-MAIL: [windsurf@sunsetresorts.com](mailto:windsurf@sunsetresorts.com) [www.windsurfcabarete.com](http://www.windsurfcabarete.com)

**APARTA-HOTELES****APART HOTEL ROMANOFF**

CALLE AYUNTAMIENTO, EL BATEY, SOSÚA

TEL.: 571-3242 FAX: 571-3241 HAB.: 56

E-MAIL: [a.romanoff@codetel.net.do](mailto:a.romanoff@codetel.net.do)

**APARTA HOTEL CARACOL DEL CARIBE**

CARRETERA SOSÚA-CABARETE

TEL.: 571-0680 FAX: 571-0665 HAB.: 46

E-MAIL: [info@hotelcaracol.com](mailto:info@hotelcaracol.com)

**APARTA HOTEL ONE OCEAN**

CALLE AYUNTAMIENTO, EL BATEY, SOSÚA

TEL.: 571-3131 FAX: 571-3365 HAB.: 50

**APARTAMENTOS SANS SOUCI**

CALLE PRINCIPAL, CABARETE

TEL.: 571-0613 FAX: 571-0620 HAB.: 56

E-MAIL: [sanssouci@codetel.net.do](mailto:sanssouci@codetel.net.do)

### HACIENDA SUITE



CALLE PRINCIPAL, COFRESÍ

TEL. : 586-1227

FAX: 970-7171

HAB. : 88

### HIDE AWAY BEACH RESORT



CARRETERA SOSÚA-CABARETE

TEL. : 571-1861

FAX: 571-1763

HAB. : 15

E-MAIL: [hideaway@codotel.net.do](mailto:hideaway@codotel.net.do)

### ORILLA DEL MAR



CALLE PRINCIPAL, CARRETERA CABARETE-SOSÚA SABANETA

TEL. : 571-0730

FAX: 571-0740

HAB. : 84

E-MAIL: [orillamar@codotel.net.do](mailto:orillamar@codotel.net.do)

## APARTAMENTOS

### CABARETE PALM BEACH CONDOS



CALLEJÓN REMIGIO LÓPEZ, CABARETE

TEL. : 571-0758

FAX: 571-0752

HAB. : 16

E-MAIL: [info@cabaretecondos.com](mailto:info@cabaretecondos.com) [www.cabaretecondos.com](http://www.cabaretecondos.com)

## VILLAS

### KARISMA VILLAS DEL MAR



PLAYA COFRESÍ

TEL. : 586-1227

FAX: 970-7100

HAB. : 30

E-MAIL: [hacienda.venta@codotel.net.do](mailto:hacienda.venta@codotel.net.do) [www.karismahotels.com](http://www.karismahotels.com)

### VILLAS KARIBIK



LA MULATA #2

TEL. : 571-1455

HAB. : 50

## LUPERÓN

### HOTELES-RESORTS

#### HOTEL LUPERÓN BEACH RESORT



URBANIZACIÓN CIUDAD MARINA, LUPERÓN

TEL.: 571-9303 FAX: 571-8180 HAB.: 327

#### HOTEL LUPERÓN TROPICAL



URBANIZACIÓN CIUDAD MARINA, LUPERÓN

TEL.: 571-8303 FAX: 571-8180 HAB.: 380

## RÍO SAN JUAN

### HOTELES

#### BAHÍA BLANCA



CALLE GASTÓN F. DELIGNE #5

TEL.: 589-2563 FAX: 589-2528 HAB.: 21

#### HOTEL RÍO SAN JUAN



CALLE DUARTE #23

TEL.: 589-2572 HAB.: 38

### HOTELES-RESORTS

#### HOTEL BAHÍA PRÍNCIPE



CARRETERA GASPAR HERNÁNDEZ KM. 18, RÍO SAN JUAN

TEL.: 226-1590 FAX: 226-1991 HAB.: 941

E-MAIL: [info.sanjuan@sanjuan.bahia-principe.com](mailto:info.sanjuan@sanjuan.bahia-principe.com) [www.bahia-principe.com](http://www.bahia-principe.com)

#### OCCIDENTAL ALLEGRO PLAYA GRANDE



PLAYA GRANDE

TEL.: 582-1170 FAX: 582-6094 HAB.: 300

E-MAIL: [info@cugrande.allegroresorts.com](mailto:info@cugrande.allegroresorts.com) [www.allegroresorts.com](http://www.allegroresorts.com)





# POLO III



## POLO III


El área turística de Macao-Punta Cana está definida mediante el Decreto No. 479, de fecha 15 de diciembre de 1986. Se encuentra ubicada en la provincia La Altagracia, en la región Sureste de la isla de Santo Domingo. La Provincia ocupa una superficie de 2,474 kilómetros cuadrados para una población de 115,685 habitantes. La temperatura de esta zona es cálida. Su principal actividad económica es el turismo, seguido por la crianza de ganado y el cultivo de la caña de azúcar.

La ciudad principal es Higüey, cuyo nombre, de acuerdo con algunos historiadores, en el lenguaje taíno significaba “manantiales”. Fue fundada por Juan Esquivel en 1505. Allí se encuentra La Basílica de Higüey, Catedral Nuestra Señora de la Altagracia, diseñada por A. Nunoyer de Segonzacy y Pierre Nupré, fue inaugurada el 21 de enero de 1971. Esta Basílica fue construida para reemplazar el viejo santuario, que resultaba pequeño para acoger a los devotos. El cristianismo llegó por primera vez a América con el Almirante Cristóbal Colón en 1492 y desde esta isla da inicio la evangelización hacia el continente americano.

El templo fue construido para venerar a la Virgen María. El culto mariano, bajo la advocación de la Altagracia, constituye para el pueblo dominicano la manifestación más notable de la religiosidad popular, de ahí que aparezca mezclado y asociado a nuestra cultura, folklore y características históricas. Otro lugar de interés es la casa-museo colonial Ponce de León.









La zona demarcada como polo turístico abarca las playas de Macao, Cortecito, Bávaro, Arena Gorda, Cabeza de Toro, Punta Cana y Juanillo, con decenas de kilómetros ininterrumpidos de playas con fina arena blanca sombreadas por tupidos cocotales.

Estas playas tienen en común, además de su exquisita belleza, múltiples atractivos en sus entornos tales como el Parque Nacional del Este, reserva ecológica que posee la mayor concentración de arte rupestre de las antillas. La Saona, isla adyacente de la República Dominicana, de origen marino, es el área del parque que más interesa a los visitantes. Habitada por una pequeña comunidad de pescadores, se encuentra cubierta por frondosos bosques, playas arenosas y ciénagas-refugios de una gran diversidad de insectos, reptiles y aves, muchos de ellos endémicos de la isla. De su fauna marina se alimentan tortugas y manatíes. Tres lagunas hipersalinas se localizan sobre las depresiones de terreno.

Otros atractivos que posee la cadena de playas son: la laguna de Bávaro, las zonas de buceo y pesca internacional en Cabeza de Toro, las cavernas y ríos subterráneos, los cementerios indígenas, las montañas, los balnearios de ríos y el Aeropuerto Internacional de Punta Cana.

Un informe de la Organización de las Naciones Unidas para la Educación, la Ciencia y la Cultura (UNESCO), publicado en el 1971, indica lo siguiente: “Esta área es en verdad excepcional. De todas las playas turísticas del mundo, pocas tienen aguas tan cristalinas. La arena es tan blanca que resulta difícil creer que es auténtica. Podemos afirmar, sin duda, que esta zona está entre las mejores del mundo.”

Una excelente infraestructura turística se ha desarrollado en esta zona, la cual ofrece al visitante servicios de primera calidad, asegurando una estadía interesante y muy placentera.

## SALVALEÓN DE HIGÜEY

### HOTELES

#### BARCELÓ HOTEL EL NARANJO



CALLE LA ALTAGRACIA #23

TEL.: 554-3400 FAX: 554-5455 HAB.: 49  
E-MAIL: hb.naranjo@codetel.net.do www.barcelo.com

#### HOTEL CORTECITO INN



EL CORTECITO, BÁVARO, PUNTA CANA

TEL.: 552-0640 FAX: 552-0644 HAB.: 67  
E-MAIL: rest.cortecito@codetel.net.do www.caraosa.com

#### HOTEL RESTAURANT CAYACOA



CARRETERA FRIUSA MELIA, BÁVARO, PUNTA CANA

TEL.: 552-0624 FAX: 552-0631 HAB.: 35

### HOTELES-RESORTS

#### BARCELÓ BÁVARO BEACH RESORT



PLAYA BÁVARO, PUNTA CANA

TEL.: 686-5797 HAB.: 600  
E-MAIL: bavaro@barcelo.com www.barcelo.com

#### BARCELÓ BÁVARO CASINO



PLAYA BÁVARO, PUNTA CANA

TEL.: 686-5797 FAX: 686-7808 HAB.: 236  
E-MAIL: bavaro@barcelohotels.com www.barcelo.com

#### BARCELÓ BÁVARO GARDEN



PLAYA BÁVARO, PUNTA CANA

TEL.: 686-5797 FAX: 686-7808 HAB.: 401  
E-MAIL: bavaro@barcelohotels.com www.barcelo.com

**BARCELÓ BÁVARO GOLF**

PLAYA BÁVARO, PUNTA CANA

TEL.: 686-5797 FAX: 686-7808 HAB.: 126

E-MAIL: bavaro@barcelohotels.com www.barcelo.com

**BARCELÓ BÁVARO OCEAN VILLAGE**

PLAYA BÁVARO, PUNTA CANA

TEL.: 221-8555 FAX: 221-8556 HAB.: 156

E-MAIL: villas.bavaro@codotel.net.do

**BARCELÓ BÁVARO PALACE**

PLAYA BÁVARO, PUNTA CANA

TEL.: 686-5797 FAX: 686-7808 HAB.: 594

E-MAIL: bavaro@barcelohotels.com www.barcelo.com

**CLUB HOTEL RIU BAMBU**

PLAYA ARENA GORDA, BÁVARO, PUNTA CANA

TEL.: 221-7575 FAX: 221-7373 HAB.: 560

E-MAIL: clubhotel.bambu@riu.com www.riu.com

**FIESTA BÁVARO**

PLAYA BÁVARO, PUNTA CANA

TEL.: 221-8149 FAX: 221-8150 HAB.: 580

E-MAIL: bavaro@fiesta-hotels.com www.fiesta-hotels.com

**FIESTA BEACH RESORT**

PLAYA ARENA GORDA, BÁVARO, PUNTA CANA

TEL.: 221-8149 FAX: 221-8150 HAB.: 339

E-MAIL: bavaro@fiesta-hotels.com www.fiesta-hotels.com

**FIESTA CLUB LOOKEA**

EL CORTECITO, BÁVARO, PUNTA CANA

TEL.: 221-8149 FAX: 221-8150 HAB.: 252

E-MAIL: s.hotels@codotel.net.do

### FIESTA PALACE RESORT



EL CORTECITO, BÁVARO, PUNTA CANA

TEL.: 221-0719 FAX: 221-0284 HAB.: 272

E-MAIL: bavaro@fiesta-hotels.com www.fiesta-hotels.com

### GRAND PARADISE BÁVARO



PLAYA BÁVARO, PUNTA CANA

TEL.: 221-2121 FAX: 566-2436 HAB.: 504

E-MAIL: infograndparadise@anhsamarina.com www.anhsamarina.com

### H 10 BÁVARO



EL CORTECITO, BÁVARO, PUNTA CANA

TEL.: 221-0714 FAX: 221-0814 HAB.: 638

E-MAIL: h10bavaro@codetel.net.do www.h10.es

### HODELPA CARIBE CLUB



PLAYA ARENA GORDA, BÁVARO, PUNTA CANA

TEL.: 476-0770 FAX: 476-0771 HAB.: 665

E-MAIL: caribeclub@hodelpa.com www.hodelpa.com

### HOTEL BARCELÓ BÁVARO VILLAGES



PLAYA BÁVARO, PUNTA CANA

TEL.: 221-8555 FAX: 221-8556 HAB.: 234

E-MAIL: villas.bavaro@codetel.net.do

### HOTEL BARCELÓ VILLAS BÁVARO



PLAYA BÁVARO, PUNTA CANA

TEL.: 221-8555 FAX: 221-8556 HAB.: 262

E-MAIL: villas.barcelo@codetel.net.do

### HOTEL BÁVARO PRINCESS



PLAYA BÁVARO, PUNTA CANA

TEL.: 221-2311 FAX: 686-5427 HAB.: 750

E-MAIL: bavaro.princess@codetel.net.do www.bavaro.princess.com.do

**HOTEL CARABELA BÁVARO**

EL CORTECITO, BÁVARO, PUNTA CANA

TEL.: 221-2728 FAX: 221-2631 HAB.: 411

**HOTEL CATALONIA BÁVARO BEACH GOLF & CASINO RESORT**

CABEZA DE TORO, BÁVARO, PUNTA CANA

TEL.: 412-0000 FAX: 412-0001 HAB.: 711

E-MAIL: hcbavaro@catalonia.com.do www.cataloniabavaro.com

**HOTEL MELIÁ CARIBE TROPICAL**

PLAYA BÁVARO, PUNTA CANA

TEL.: 221-1290 FAX: 221-4595 HAB.: 104

E-MAIL: melia.caribe@solmelia.com www.solmelia.com

**HOTEL RIU TAÍNO, RIU HOTELS & RESORTS**

PLAYA ARENA GORDA, BÁVARO, PUNTA CANA

TEL.: 221-2290 FAX: 686-5917 HAB.: 360

E-MAIL: hotel.taino@riu.com www.riu.com

**HOTEL SUN SCAPE PUNTA CANA GRAND**

CABEZA DE TORO, BÁVARO, PUNTA CANA

TEL.: 686-9898 FAX: 686-9699 HAB.: 354

E-MAIL: info@sunscape.com.do www.sunscapecorresorts.com

**IBEROSTAR BÁVARO RESORT**

PLAYA BÁVARO, PUNTA CANA

TEL.: 221-6500 FAX: 221-1534 HAB.: 590

E-MAIL: www.iberostarcaribe.com

**IBEROSTAR DOMINICANA**

PLAYA BÁVARO, PUNTA CANA

TEL.: 221-6500 FAX: 688-9888 HAB.: 506

E-MAIL: www.iberostarcaribe.com



### IBEROSTAR PUNTA CANA



PLAYA BÁVARO, PUNTA CANA

TEL.: 221-6500 FAX: 221-1534 HAB.: 347

### LTI-BEACH RESORT PUNTA CANA



CARRETERA ARENA GORDA, BÁVARO, PUNTA CANA

TEL.: 221-6640 FAX: 221-4649 HAB.: 447

E-MAIL: [ltisdpnf@tricom.net](mailto:ltisdpnf@tricom.net) [www.lti.de](http://www.lti.de)

### NATURA PARK RESORT & SPA



CABEZA DE TORO, BÁVARO, PUNTA CANA

TEL.: 221-2626 FAX: 689-5141 HAB.: 500

### NEUCO, S.A. CLUB MED



PUNTA CANA, HIGÜEY

TEL.: 686-5508 FAX: 565-2558 HAB.: 540

### OCCIDENTAL ALLEGRO RESORT



CABEZA DE TORO, BÁVARO

TEL.: 687-5747 FAX: 687-1381 HAB.: 540

E-MAIL: [info@cbavaro.allegroresort.com](mailto:info@cbavaro.allegroresort.com) [www.allegroresorts.com](http://www.allegroresorts.com)

### OCCIDENTAL FLAMENCO BÁVARO



PLAYA BÁVARO, PUNTA CANA

TEL.: 221-8787 FAX: 221-8790 HAB.: 871

E-MAIL: [chrdsales@codotel.net.do](mailto:chrdsales@codotel.net.do) [www.occidental-hoteles.com](http://www.occidental-hoteles.com)

### PARADISUS PUNTA CANA



PLAYA BÁVARO, PUNTA CANA

TEL.: 687-9923 FAX: 687-0752 HAB.: 527

E-MAIL: [reservasparadisus@codotel.net.do](mailto:reservasparadisus@codotel.net.do) [www.solmelia.com](http://www.solmelia.com)

**PUNTA CANA RESORT & CLUB**

PUNTA CANA, HIGÜEY

TEL.: 959-2262 FAX: 686-0165 HAB.: 418

E-MAIL: [info@puntacana.com](mailto:info@puntacana.com) [www.puntacana.com](http://www.puntacana.com)**RIU MELAO**

PLAYA ARENA GORDA, BÁVARO, PUNTA CANA

TEL.: 221-5555 FAX: 221-1241 HAB.: 244

E-MAIL: [www.riu.com](http://www.riu.com)**RIU PALACE MACAO**

PLAYA ARENA GORDA, BÁVARO, PUNTA CANA

TEL.: 221-7171 FAX: 682-1645 HAB.: 364

E-MAIL: [www.riu.com](http://www.riu.com)**SECRET'S EXCELLENCE PUNTA CANA (UVERO ALTO)**

UVERO ALTO, MACAO, PUNTA CANA

TEL.: 685-9880 FAX: 688-1075 HAB.: 446

E-MAIL: [excellence@royaluveroalto.com.do](mailto:excellence@royaluveroalto.com.do) [www.royaluveroalto.com](http://www.royaluveroalto.com)**SIRENIS COCOTAL**

UVERO ALTO, MACAO, PUNTA CANA

TEL.: 688-6490 FAX: 688-7999 HAB.: 427

E-MAIL: [info@sirenishotels.com](mailto:info@sirenishotels.com) [www.sirenishotels.com](http://www.sirenishotels.com)**SIRENIS TROPICAL**

UVERO ALTO, MACAO, PUNTA CANA

TEL.: 688-6490 FAX: 688-7999 HAB.: 387

E-MAIL: [info@sirenishotels.com](mailto:info@sirenishotels.com) [www.sirenishotels.com](http://www.sirenishotels.com)





# POLO IV



# POLO IV (Ampliado)

El Polo de la región Suroeste fue creado mediante Decreto No. 322-91, de fecha 21 de agosto de 1991 y abarca las Provincias de Barahona, Bahoruco, Independencia y Pedernales, ocupando una superficie de 7,102 kilómetros cuadrados, con una población de 327,636 habitantes, ubicada en lo que fue el Cacicazgo de Jaragua. El clima es variado lo que genera contrastes en la región, ya que existen zonas frías, húmedas y áridas, predominando estas últimas. Su producción más importante la constituyen los plátanos, las habichuelas, el café, el arroz, los vegetales y las uvas en el Valle de Neyba. Los recursos mineros son: la bauxita, en Pedernales; la sal y el yeso en Barahona; el larimar, en Bahoruco, entre otros.

La mayor en extensión de las provincias que componen este Polo Turístico es Pedernales, con unos 2,075 kilómetros cuadrados, para una población de 18,054 habitantes, seguida por Independencia con una superficie de 2,006 kilómetros cuadrados y 39,541 habitantes. Por su lado, Barahona ocupa una extensión de 1,739 kilómetros cuadrados y una población de 164,835 habitantes. Por último, Bahoruco ocupa un área de 1,282 kilómetros cuadrados con una población de 105,206 personas.

Tomando la ruta del sol poniente, a unos 200 kilómetros de la capital dominicana, se llega a la Provincia de Barahona, en la península del mismo nombre, primer punto de interés en un recorrido por el polo turístico de la región Suroeste, bendecida con un litoral de esplendorosa belleza, conformado por costas sumergibles, ideales para practicar la pesca. Las playas, que circundan esta tierra de paisajes paradisíacos ofrecen al visitante el encanto de sus colores y formas.

Ofrece singular atractivo el misterioso Polo Magnético, fuente de admiración del visitante con su desafiante movimiento contrario a las leyes de la física.

Otro lugar de interés es la Laguna de Rincón, reserva científica ideal para la observación de aves. Los manantiales de aguas frías, así como el manantial de agua termal y sulfurosa en Canoa, son algunas de las atracciones que el visitante podrá disfrutar en este lugar de ensueño.

Siguiendo la ruta hacia el Oeste, la dirección es la Provincia Independencia para visitar el Lago Enriquillo, que a 45 metros por debajo del nivel del mar, y con sus aguas hipersalinas es el lago más grande de las Antillas. Emergiendo del Lago, se encuentra la Isla Cabritos, lugar donde el Cacique Enriquillo tenía su refugio, hoy convertida en un Parque Nacional, cuya fauna, compuesta por el cocodrilo americano, las iguanas, los flamencos y otras aves acuáticas, traen el recuerdo de un paleo-mundo.

En el lado Sur del Lago Enriquillo se encuentran el bosque húmedo tropical de la Sierra de Bahoruco y la Laguna de Rincón, ofreciendo al visitante un dramático contraste entre el terreno árido que bordea el lago y la exuberante vegetación de los bosques húmedos de la Sierra de Bahoruco, recordando que en esta tierra dura y ancestral, los contrastes se suceden como cuentas de un rosario, pasando de playas a montañas, de bosques tropicales a balnearios de aguas sulfurosas, hasta áridas planicies.

En Pedernales se puede deleitar en los parques nacionales de Jaragua y Bahoruco, contemplando su gran biodiversidad (la más relevante del país) y abundancia de orquídeas endémicas, begonias y plantas xerófilas.

La laguna de Oviedo ofrece, para deleite del aficionado, su rica fauna de aves nativas y endémicas que la convierten en una de las mayores concentraciones de las Antillas.

El visitante quedará extasiado ante la más hermosa playa de las Antillas, Bahía de las Aguilas, bañada por las aguas del mar Caribe, acariciada por los rayos del sol, que reflejan su áureo resplandor sobre el manto de sus arenas.





**HOTELES**

**CASA BONITA**



CARRETERA LA COSTA BARAHONA KM. 16  
TEL.: 696-0215    HAB.: 14

**HOTEL ANA ISABEL**



CALLE PADRE BILLINI ESQ. ANACAONA  
TEL.: 524-4117    FAX: 524-5422    HAB.: 36

**HOTEL BARAHONA**



CALLE JAIME MOTA #5  
TEL.: 524-3442    FAX: 524-5356    HAB.: 23

**HOTEL CACIQUE**



CALLE URUGUAY #2  
TEL.: 524-4620    FAX: 524-4620    HAB.: 22

**HOTEL CARIBE**



AVE. ENRIQUILLO #27, EL MALECÓN  
TEL.: 524-4111    FAX: 524-4115    HAB.: 31

**HOTEL GUAROCUYA**



AVE. ENRIQUILLO #7  
TEL.: 524-4121    FAX: 524-1272    HAB.: 27

**HOTELES-RESORTS**

**BARCELÓ BAHORUCO BEACH RESORT**



CARRETERA LA COSTA KM. 17, BAHORUCO  
TEL.: 524-1111    FAX: 524-6060    HAB.: 105  
E-MAIL: [barcelobahoruco@codetel.net.do](mailto:barcelobahoruco@codetel.net.do)    [www.barcelo.com](http://www.barcelo.com)

## CASAS DE HUÉSPEDES

### CASA BLANCA CAMPO EL SUIZO



CARRETERA LA COSTA, BARAHONA

TEL.: 471-1230      FAX: 471-1230

HAB.: 8

E-MAIL: [susanaknappx@yahoo.com](mailto:susanaknappx@yahoo.com)





# POLO V



# POLO V (Ampliado)

Definido mediante el Decreto No. 16-93, de fecha 22 de enero de 1993, abarca las Provincias de Monte Cristi, Dajabón, Santiago Rodríguez y Valverde, correspondientes a la sub-región Noroeste o Cibao Occidental de la República Dominicana. Su superficie es de 4,879 kilómetros cuadrados para una población de 387,712 habitantes. De tierra fértil enriquecida con minerales.

De las provincias que conforman esta área turística, Monte Cristi es la mayor en extensión, con una superficie de 1,924 kilómetros cuadrados, para una población de 95,705 habitantes, seguida por Santiago Rodríguez con 1,111 kilómetros cuadrados y 62,144 habitantes. Dajabón, con 1,020 kilómetros cuadrados, cuenta con una población de 68,606 habitantes; y finalmente Valverde, sobre una superficie de 823 kilómetros cuadrados con una población aproximada de 153,050 habitantes.

Monte Cristi fue descubierta por el Almirante Cristóbal Colón en su primer viaje, por lo que este nombre entra en las crónicas del Nuevo Mundo a los pocos días del descubrimiento de la Isla, cuando el navegante expresa en su diario la hermosura y riqueza del lugar y darle el nombre que aún lleva.

La ciudad principal de esta provincia es San Fernando de Monte Cristi, fundada en el siglo XVI, durante el gobierno del Comendador de Lares, frey Nicolás de Ovando. Actualmente cuenta con una población de 20,259 habitantes, sobre una superficie de 524 kilómetros

cuadrados. Ciudad próspera, portuaria y comercial, llegó a ser un importante centro económico. En el año de 1606, el gobernador de entonces, Antonio de Osorio, por orden real destruye las ciudades del litoral norte, a fin de acabar con el contrabando que realizaban los pobladores de esa región con los navegantes de barcos holandeses y portugueses que visitaban con frecuencia esos puertos. Tiempo después, el Brigadier Rubio y Peñaranda reconstruye y repuebla la ciudad con familias procedentes de las Islas Canarias.

Otro dato importante en la historia de esta ciudad lo constituye el hecho de la redacción del “Manifiesto de Montecristi”, en fecha 25 de marzo de 1885, firmado por el General Máximo Gómez y José Martí, reafirmando la hermandad entre los pueblos dominicano y cubano.

Esta provincia presenta gran diversidad en su suelo, donde podemos encontrar zonas de tierras altas situadas entre sistemas orográficos y varias planicies costeras, así como zonas de tierras bajas que forman el Valle del Noroeste con varias fuentes de riego, siendo la principal el Río Yaque del Norte. Ofrece, además, gran variedad de flora y de fauna, encontrándose desde plantas xerófilas, bosques frutales, palmeras, manglares, variedad de hortalizas hasta pastizales naturales.

Su mayor producción agrícola está integrada por arroz, plátanos, bananos, melones, tomates y otros frutos menores. Importante en su economía es la crianza de ganado, especialmente el caprino (famoso por su sabor debido a que se alimentan con pastizales aromáticos). Otro renglón importante son las minas de sal, que aportan su sello característico al paisaje marino.

Entre los múltiples atractivos y riquezas naturales de Monte Cristi se destacan el Parque Nacional de Monte Cristi, de la categoría de bosque seco subtropical, con abundante variedad de vegetación y una fauna digna de encomio, con once especies de reptiles, incluyendo el cocodrilo americano, numerosas aves, entre las que abundan el pelícano, el flamenco, la tijereta, la paloma y la golondrina, entre otras. Siete cayos, llamados “Los Siete Hermanos”, se convierten en testigos del fenómeno migratorio de aves que se desplazan cada año desde





La Florida a hacer sus nidos en las cálidas y acogedoras tierras dominicanas. Cabe destacar el Caño de Estero Hondo, configurado en forma de “T” invertida, de gran diversidad biológica. Sus aguas son propicias para la supervivencia del manatí.

De impresionante majestuosidad y belleza es el Morro, desde donde se domina toda la bahía con sus cayos y su sistema de lagunas costeras. Es un escenario capaz de provocar el éxtasis de los sentidos, del que Colón escribiera en su diario lo siguiente: “... Este Monte-Christy es muy hermoso y alto y andable, de muy linda hechura y el queda así de alto que viéndolo de lejos parece Isla que no comunique con ninguna tierra...”.

Entre otras cosas de gran interés turístico se pueden mencionar los esteros o caños navegables cubiertos de mangles, la reserva científica Villa Elisa, el famoso reloj de cuerdas del siglo pasado, el museo de Máximo Gómez y José Martí, y la arquitectura victoriana que podemos aún admirar en las calles de la ciudad.

Por su parte, la provincia de Dajabón, cuya ciudad principal es del mismo nombre, fue fundada en el siglo XVIII, durante el gobierno de don José Solano y Bote. Cuenta con una población de unos 22,446 habitantes y una superficie de 341 kilómetros cuadrados. Fue escenario de varias gestas heroicas que contribuyeron a la independencia del país. Es la única ciudad de la Región Noroeste del país que hace frontera con Haití, por lo que se hace notoria cierta transculturación en las manifestaciones de usos y costumbres.

Su economía es esencialmente agrícola; entre sus principales cultivos se encuentran el arroz, el tabaco, la habichuela, el café, y, en menor escala, la cebolla, el plátano, el guandul y el guineo. Otra actividad importante es la ganadería.

En los últimos años, la actividad comercial ha presentado un crecimiento apreciable, abasteciendo en parte el mercado consumidor de Juana Méndez, Haití, a través de ventas populares llamadas “Ferias”.

Dajabón cuenta con varios atractivos turísticos, sobre todo ecológicos, debido a la diversidad de los ecosistemas, como el del Parque Nacional de Nalga de Maco y el Salto del Balneario de Loma de Cabrera. De gran interés es El Centro Ceremonial y de Arte Rupestre Prehispánico de Chacuey, el Monumento de la Restauración en Capotillo, el Valle intramontano del Río Limpio de Restauración, la línea fronteriza con el puente de Dajabón.

La provincia de Santiago Rodríguez tiene como ciudad principal a San Ignacio de Sabaneta, fundada por residentes de Dajabón a mediados del siglo XIX. Cuenta con una población de 46,300 habitantes sobre una superficie de 948 kilómetros cuadrados. Su principal actividad económica es la agricultura, siendo sus productos más importantes el arroz, el tabaco y otros frutos menores.

Entre sus atractivos principales se encuentran los Parques Nacionales Nalga de Maco, Armando Bermúdez y José del Carmen Ramírez, los balnearios de los Ríos Guayubín y Mao, los talleres de casabe, sus talleres artesanales, y sus hermosas montañas.

La provincia de Valverde cuenta con tres municipios, siendo Mao la ciudad principal, con una población aproximada de 68,786 habitantes y una superficie de 415 kilómetros cuadrados. Fundada a principios del siglo XVII, como consecuencia de la devastación de Osorio en el litoral norte, para evitar que continuara el contrabando que realizaban los nativos con holandeses y franceses, los habitantes desalojados fundaron hatos en diversos puntos del Cibao, entre ellos Mao, a orillas del río que lleva el mismo nombre. Los lugareños y visitantes la llaman “La Ciudad de los Bellos Atardeceres”. De suelo llano y fértil, posee dos excelentes canales de riego.

La principal actividad económica es la agropecuaria, y su principal producto el arroz. Otros rubros son: el guineo, el maíz, la yuca, y diferentes granos, el tabaco y otros frutos menores.

Sus principales atractivos turísticos son la famosa Ruta de Colón o Paso de Los Hidalgos, además de montañas con paisajes espléndidos, la artesanía, los balnearios de los Ríos Mao y Amina, sus cementerios indígenas, y su arquitectura victoriana, entre otros.



SAN FDO. DE MONTE CRISTI

HOTELES

CHIC HOTEL-RESTAURANT



AVE. BENITO MONCIÓN #44

TEL.: 579-2316 FAX: 579-2039 HAB.: 41

E-MAIL: hectoradiaz@codetel.net.cm.do

HOTEL DON GASPAR



CALLE PRESIDENTE JIMENEZ # 21

TEL.: 579-2206 FAX: 579-2206 HAB.: 14

DAJABÓN

HOTELES

HOTEL BONANZA



CALLE MARTÍN JUFFERMAN, EL CENTRO

TEL.: 579-8548 HAB.: 18

HOTEL JUAN CALVO



CALLE PDTE. HENRIQUEZ #48

TEL.: 579-8285 HAB.: 40

MAO

HOTELES



LA HORA AZUL

AVE. BENITO MONCIÓN #36A

TEL.: 572-6280 FAX: 572-5179 HAB.: 35





# POLO VI



## POLO VI

Definido mediante Decreto 91-94, del 31 de marzo de 1994 comprende la provincia de Samaná (con Las Terrenas).

Este Polo turístico está ubicado en la Región Noreste del país, tierra fértil y enriquecida con yacimientos minerales. Sus condiciones naturales e incipiente desarrollo de una adecuada infraestructura turística, pronostican un firme y sostenido desarrollo económico y turístico de esta zona.

Samaná, cuenta con una población de 75,253 habitantes y un área de 989 kilómetros cuadrados, fue fundada por el gobernador Francisco Rubio y Peñaranda.

Con su brazo de tierra internado en el mar, como amistosa invitación, llama al turista a presenciar la riqueza de su suelo, revestido de mármol blanco, rosado, verde y gris, reminiscencia del período cretáceo, capaz de abastecer a todas las industrias que lo procesan en Santo Domingo.

Sus numerosos lagos, sus paisajes, su bahía, sumen al visitante en una grata experiencia, mientras espera la oportunidad de presenciar el espectáculo de las ballenas jorobadas que cada año de enero a marzo, huyen de las regiones árticas para procrear y cuidar a sus crías, en el Santuario del Banco de la Plata y la Bahía La Navidad.





Más adelante, en Las Terrenas, encontramos el trabajo conjunto de nativos y extranjeros que hechizados por la magia del lugar, han desarrollado una apropiada infraestructura turística, con excelentes instalaciones hoteleras, así como modestas posadas y confortables cabañas, para alojar a sus huéspedes. Dotada además con instalaciones y guía para practicar deportes acuáticos. Es posible el acceso a esta zona por aire, tierra o mar.

De gran atractivo y famoso por su majestuosidad es el “Salto del Limón”, de unos 40 metros de altura y a unos 300 metros sobre el nivel del mar. Increíble será la aventura de subir a caballo al salto, para luego sumergirse en la piscina natural de la cascada.

Samaná ofrece playas vírgenes, cayos, puertos y la visita fascinante al Parque Nacional Los Haitises, con su bosque húmedo y la más amplia diversidad de su flora y fauna, sus recursos históricos y culturales, sobre todo sus cavernas que poseen pictografías y petroglifos, dándole al lugar un especial atractivo.

Una experiencia que se queda grabada en el visitante es el recorrido por “Cayo levantado”, debido a la suavidad de sus arenas y el verdeazulado de su mar de aguas tranquilas y poco profundas que permiten un baño muy placentero.



STA. BÁRBARA DE SAMANÁ

**HOTELES**

**HOTEL CLUB BONITO**



CALLE PRINCIPAL, LAS GALERAS

TEL.: 538-0203 FAX: 538-0061 HAB.: 21

E-MAIL: club.bonito@codetel.net.do www.club-bonito.com

**HOTEL KIKO**



SAMANA

TEL.: 538-2565 HAB.: 12

**HOTEL TROPICAL - LODGE**



AVE. LA MARINA , LA AGUADA

TEL.: 538-2480 FAX: 538-2068 HAB.: 17

E-MAIL: hotel@tropical-lodge.com www.tropical-lodge.com

**HOTEL VILLA SERENA S.A.**



PLAYA LAS GALERAS

TEL.: 538-0000 FAX: 538-0009 HAB.: 21

E-MAIL: vserena@codetel.net.do www.villaserena.com

**HOTELES-RESORTS**

**ALIGIO BEACH CLUB**



CARRETERA EL PORTILLO, LAS TERRENAS

TEL.: 240-6155 FAX: 240-6169 HAB.: 80

E-MAIL: losviveros@codetel.net.do www.renthotel-online.com

**HOTEL CASA MARINA BAY**



LAS GALERAS

TEL.: 538-0020 FAX: 538-0040 HAB.: 250

**HOTEL CAYACOA**



LOMA DE PUERTO ESCONDIDO

TEL.: 538-3131 FAX: 538-2985 HAB.: 82

# STA. BÁRBARA DE SAMANÁ / LAS TERRENAS

POLO VI

## **HOTEL GRAN BAHIA**



CHINGUELA, LOS CACAOS

TEL.: 538-3111 FAX: 538-2764 HAB.: 113

E-MAIL: chrd.h.gbahia@codotel.net.do

## **HOTEL TROPICAL SMILE SAMANA**



PARAJE LAS PASCUALAS KM. 6 1/2 CARRETERA SANCHEZ

TEL.: 686-9696 FAX: 686-8978 HAB.: 154

E-MAIL: tropical@tropicalsmile.it www.tropicalsmile.it

## **LA TAMBORA BEACH RESORT**



CARRETERA SAMANÁ KM. 10, LOS CACAOS

TEL.: 710-9227 FAX: 710-9227 HAB.: 70

E-MAIL: tanboraresort@hotmail.com

## **LAS TERRENAS (D.M.)**

## **HOTELES**

### **HOTEL ACAYA**



PLAYA BONITA, LAS TERRENAS

TEL.: 240-6161 FAX: 240-6166 HAB.: 16

E-MAIL: direction@nuevo-acaya-hotel.com www.nuevo-acaya-hotel.com

### **HOTEL ATLANTIS**



LAS TERRENAS, PLAYA BONITA

TEL.: 240-6111 FAX: 240-6205 HAB.: 18

E-MAIL: hotels.atlantis@codotel.net.do

### **HOTEL PUNTA DE ORO**



CALLE PUNTA POPY, LAS TERRENAS

TEL.: 240-5065 FAX: 240-5065 HAB.: 16

E-MAIL: apartamentos@puntadeoro.com www.puntadeoro.com

### **HOTEL VILLA CARACOL**



CALLE CHICAGO BOSS #23, LAS TERRENAS

TEL.: 240-6078 FAX: 240-6342 HAB.: 40

**INVERSIONES HOTEL COCO PLAZA**



LAS TERRENAS

TEL.: 240-6172 FAX: 240-6692 HAB.: 18  
E-MAIL: giancarlos.cp@codetel.net.do

**TROPIC BANANA**



CALLE LAS PLAYAS, LAS TERRENAS

TEL.: 240-6110 FAX: 240-6112 HAB.: 27  
E-MAIL: hotel.tropic@codetel.net.do www.las-terrenas-hotels.com

**HOTELES-RESORTS**

**CACAO BEACH**



CALLE LA PLAYA, LAS TERRENAS

TEL.: 240-6000 FAX: 240-6020 HAB.: 205  
E-MAIL: hotel.cacao@codetel.net.do www.hotelcacao.com

**EL PORTILLO BEACH RESORT**



LAS TERRENAS

TEL.: 240-6100 FAX: 240-6104 HAB.: 227  
E-MAIL: info@portillo-resort.com www.portillo-resort.com

**GUATAPANAL BAHIA DE COZÓN**



BAHIA DE COZÓN

TEL.: 240-5530 FAX: 240-5536 HAB.: 144  
E-MAIL: guatapanal@codetel.net.do

**HOTEL LA ISABELA**



PLAYA COZÓN

TEL.: 476-0909 FAX: 616-1192 HAB.: 100

**HOTEL PUNTA BONITA BEACH RESORT**



PLAYA BONITA, LAS TERRENAS

TEL.: 240-6082 FAX: 240-6012 HAB.: 90  
E-MAIL: hotels.puntabonita@gmx.do www.the-samana-page.com

**APARTAMENTOS**

**APARTAMENTO PLAYA COLIBRÍ**



CALLE PRINCIPAL, PLAYA COLIBRÍ, LAS TERRENAS  
TEL.: 240-6434 FAX: 240-6917 HABS.: 45  
E-MAIL: colibri@codetel.net.do www.playacolibri.com

**OASIS RESIDENCIAL**



CALLE PRINCIPAL, PLAYA COLIBRÍ, LAS TERRENAS  
TEL.: 240-5420 HABS.: 17

**VILLAS**

**RANCHO DE LA PLAYA**



CALLE CARMEN #10, LAS TERRENAS  
TEL.: 240-6501 FAX: 240-6595 HABS.: 25  
E-MAIL: ranchodelaplaya@codetel.net.do

**RESIDENCIAL LAS PALMAS**



CALLE EL PORTILLO ESQ. VENELUZ, LAS TERRENAS  
TEL.: 240-6436 HABS.: 35  
E-MAIL: info@vamosalaspalmas.com www.vamosalaspalmas.com

**VILLA MAR ARENA**



CALLE CARMEN, LAS TERRENAS  
TEL.: 240-6064 FAX: 240-6347 HABS.: 23









# POLO VII



# POLO VII

Definido mediante el Decreto No.1889 de 30 de julio del 1980. Comprende las zonas montañosas de Jarabacoa y Constanza, de la provincia de La Vega, Región del Cibao, reconocida por la fertilidad de su tierra.

Jarabacoa, palabra taína que significa “lugar de muchas aguas”, ofrece al excursionista, paso a paso, la certeza de esta designación. Situada unos 500 metros sobre el nivel del mar, con una población de unos 54,981 habitantes, es llamada “la ciudad de la eterna primavera”. Su superficie es de unos 691 kilómetros cuadrados y su clima promedio es de 22° centígrados durante todo el año. Su clima favorece el cultivo de fresas, manzanas, flores y vegetales.

Constanza, maravilloso lugar del trópico. Se caracteriza por sus cultivos de papas, de flores ornamentales para exportación y una vegetación similar a la de los Alpes europeos en la zona de su parque nacional “Valle Nuevo” (altiplano más alto de las Antillas con 2,200 metros sobre el nivel del mar), calificada como reserva científica, siendo objeto de estudio por parte de técnicos nacionales y extranjeros.

La ciudad de Constanza está ubicada en el mismo centro de la isla, a unos 1,200 metros sobre el nivel del mar. Tiene una población de 53,079 habitantes y su superficie es de 842 kilómetros cuadrados. Muestra con orgullo al visitante su salto “Agua Blanca”, el más alto de las Antillas, llamado así por el color que toman las aguas en su caída a través de la montaña rocosa que le sirve de marco.

En este paradisíaco lugar, el turista encuentra más de lo que puede buscar en las montañas. Ofrece un abanico de posibilidades tanto para quienes gustan de la aventura excitante, como para los que aspiran al descanso, la meditación y el retiro espiritual.

Para los que buscan aventuras, encontrarán que en esta región se puede practicar el descenso en balsa por los rápidos del río Yaque del Norte (rafting); la subida al Salto de Baiguate y al Salto de Jimenoa. Así como descender por las cascadas a rapel; efectuar caminatas; realizar safari en jeep, en motos o en bicicletas; escalar el Pico Duarte, entre otras cosas.


Es el lugar perfecto para entrar en contacto con los elementos de la naturaleza, respirar aire puro y descubrir la ruta que conduce a manantiales de aguas frescas. Ubicado entre las escarpadas montañas de la Cordillera Central, donde se eleva majestuoso el Pico Duarte, el más alto de la República Dominicana y del Caribe, con una altura de 3,087 metros sobre el nivel del mar. En él nacen dos de los ríos más importantes del país, el Yaque del Norte y el Yaque del Sur. Las temperaturas más bajas del Caribe se registran aquí durante los meses de diciembre y enero, pues llegan hasta 8° centígrados bajo cero.

Emprender la ruta de ascenso hacia el Pico Duarte constituye, para muchos creyentes, un encuentro con la armonía del universo en consonancia con la paz interior. Aquí la gratitud hacia la mano creadora, fluye espontánea como silente oración, ante la exuberante belleza que surge convertida en un sol naciente que se abre paso a través de los bosques de pinos, entre los que ulula el viento, entrelazando sus sonidos con el trinar de las aves, regalándole a los sentidos una hermosa sinfonía.

El descenso constituye una grata experiencia, trayendo consigo la satisfacción de haber entrado en comunión con la madre natura.

De acuerdo a evidencias comprobadas científicamente, las áreas que bordean el pico son las únicas en las Antillas donde hubo glaciación.

En esta región comienza a desarrollarse una infraestructura de alojamiento que permite brindar los servicios requeridos para que las vacaciones se graben en nuestros recuerdos como una inolvidable experiencia.





## CONSTANZA

### HOTELES

#### ALTO CERRO VILLAS, HOTEL & CAMPING



COLONIA KENNEDY, CONSTANZA  
TEL.: 539-2676 FAX: 696-0202 HAB.: 49

### CABAÑAS

#### CABAÑA DE LA MONTAÑA



COLONIA KENNEDY, PARTE ARRIBA, PALO ALTO  
TEL.: 539-3268 FAX: 682-2410 HAB.: 15

## JARABACOA

### HOTELES

#### HOTEL GRAN JIMENOA



AVE. LA CONFLUENCIA, LOS CORRALITOS, JARABACOA  
TEL.: 574-6304 FAX: 574-4177 HAB.: 28  
E-MAIL: hotel@granjimenoa.com www.granjimenoa.com

#### RANCHO BAIGUATE



LA JOYA, JARABACOA  
TEL.: 574-4940 FAX: 574-6890 HAB.: 27  
E-MAIL: rancho.baiguate@codotel.net.do www.ranchobaiguate.com.do

### CABAÑAS

#### HOTEL PINAR DORADO



CARRETERA JARABACOA-CONSTANZA  
TEL.: 574-2820 FAX: 574-2237 HAB.: 43







# POLO VIII



# POLO VIII

Definido mediante el Decreto No. 177-95, del 3 de agosto del 1995, el polo o área turística de la provincia Peravia es una zona costera comprendida entre las desembocaduras de los ríos Nizao y Ocoa. Su común cabecera es Baní, palabra indígena que significa “abundante agua”. A partir del 1999, este Polo es ampliado, a través de los Decretos No. 196-99 y 197-99 de fecha 4 de mayo de 1999, a fin de incluir en el mismo todas las demarcaciones y delimitaciones del municipio de Palenque, de la provincia San Cristóbal y todo el litoral marino, demarcaciones y delimitaciones de la Provincia de Azua de Compostela.

Ubicado en el Suroeste del país, bañado por las aguas del Mar Caribe. Este Polo es una zona de clima seco y de temperaturas calurosas durante casi todo el año, refrescando un poco en los meses de diciembre y enero. Su particular vegetación xerófila de tierras áridas contrasta con el azul de las aguas del mar tropical, haciendo del paisaje un encanto diferente. El lugar ofrece además atractivos históricos y otros recursos naturales que invitan al aventurero, al investigador, al místico, al deportista o simplemente al vacacionista que busca un lugar de interés y diversión.

Tanto San Cristóbal, Baní como Azua son pueblos dedicados a actividades relacionadas con agricultura, comercio y minas. Son productores de café, cacao, plátanos, guineos, mangos, cebollas, arroz, maíz, entre otros. Se ocupan además de la cría de aves y de ganado bovino y caprino.

La provincia de San Cristóbal fundada en los albores del siglo XIX por Juan de Jesús Ayala y García, es tierra verde y húmeda bañada por los ríos Haina y Nizao, a una distancia de aproximadamente 20 minutos de la Capital, sobre una superficie de 1,265 kilómetros cuadrados para una población de 420,820 habitantes. Fue sede del primer Congreso por haberse firmado allí la primera Constitución Dominicana el día 6 de noviembre de 1844.

Entre los atractivos más relevantes se encuentra el complejo de cavernas de Pomier, lugar de mayor riqueza de arte rupestre de las Antillas conjunto de cincuenta y una cuevas únicas en el país con aproximadamente seis mil manifestaciones taínas en pictografías y petroglifos. De interés para el visitante resultan los murales del pintor español Vela Zanetti, localizados en la Catedral Nuestra Señora de la Consolación y en el Castillo del Cerro, así como el Balneario La Toma, y sus frescas montañas.

Otro punto importante en este polo es la ciudad de Baní, situada en el centro de la región Sur Central, fundada en el 1664 por el Capitán español Manuel de Azlor y Urries, inmigrante canario, quien compró las tierras que pertenecían al Cacicazgo de Maguana. Su población es de 201,851 habitantes con una extensión territorial de 1,648 kilómetros cuadrados. A una distancia de 86 kilómetros de la ciudad de Santo Domingo, trayecto que cuenta con una excelente carretera.

En sus alrededores está la hermosa playa Los Almendros, con infraestructura apropiada para la oferta de servicios turísticos. En las cercanías se encuentra también la playa de Salinas de Puerto Hermoso, donde cada año se celebran torneos deportivos. Se localizan en este lugar las minas de sal producida por la evaporación del agua marina. Otro atractivo es la zona de los Corbanitos, con una extensión de aproximadamente 9 kilómetros de playa virgen de singular hermosura, con sus impresionantes dunas de arena blanca. En el extremo Suroeste de la Provincia de Peravia se encuentra la Bahía de Caldera, otro lugar de interés, por encontrarse allí la importante base naval de la Marina de Guerra de la República Dominicana, protegida

por la naturaleza misma, debido a la conformación cerrada de la geografía de la bahía.

Si continuamos el recorrido por este polo encontraremos una de las ciudades más antiguas del nuevo mundo, Azua de Compostela, fundada en 1504 por Diego Velásquez, durante el gobierno de Nicolás de Ovando, ubicada a 120 kilómetros de la capital dominicana, con una población de 199,684 habitantes y una superficie de 2,532 kilómetros cuadrados. Esta ciudad fue escenario de diferentes batallas que marcaron la historia nacional, como la gesta del 19 de marzo de 1844, cuando cayó derrotado el ejército haitiano.

En el municipio de Azua se ha desarrollado considerablemente la agroindustria, floreciendo y estimulando otros sectores de la economía. Está dotada por un sinnúmero de atractivos turísticos que van desde las ruinas de la primera y única Azua a sus innumerables recursos naturales, como las playas de arena gris y aguas profundas, dotadas en su interior de rica fauna marina, propicias para la pesca curricán, ubicadas en la Bahía de Palmar de Ocoa, donde se observan atardeceres espectaculares, con los colores del fuego. Si le ocurre la suerte de pasar un atardecer en medio de la bahía, en un bote, en un día de plenilunio, disfrutará de un espectáculo inusual, al observar por el Oeste el descenso luminoso del Hermano Sol y con exactitud diametral hacia el Este, el ascenso de la Hermana Luna, en una conjunción astral.

En la comunidad de Las Yayas, en las cercanías del municipio de Azua, se encuentra el balneario la Zurza, cuyas aguas sulfurosas son consideradas como medicinales por lugareños y visitantes. De notable interés turístico es el manantial de aguas termales en la Sierra de Martín García, los balnearios de los Ríos Grande y las Cuevas, los Parques Nacionales José del Carmen Ramírez y Sierra Martín García, entre otros.



## SABANA GRANDE DE PALENQUE (D.M.)

### HOTELES

#### HOTEL PLAYA PALENQUE



PLAYA DE PALENQUE, SABANA GRANDE DE PALENQUE

TEL.: 243-2525 FAX: 243-2500 HAB.: 8

E-MAIL: [hot.pl.palenque@codotel.net.do](mailto:hot.pl.palenque@codotel.net.do) [www.karibik-individuell.de](http://www.karibik-individuell.de)

### PERAVIA

### HOTELES

#### HOTEL CARIBANI



CALLE SANCHEZ #12

TEL.: 522-3871 FAX: 522-5024 HAB.: 27

E-MAIL: [sabryserret@hotmail.com](mailto:sabryserret@hotmail.com)

#### HOTEL SALINAS



CALLE PRINCIPAL #7, LAS SALINAS

TEL.: 310-8141 HAB.: 33







# POLO X



# POLO X

Definido por el Decreto No. 199-99, de fecha 4 de mayo de 1999, los municipios de Nagua y Cabrera de la Provincia de María Trinidad Sánchez, localizada en la Región Cibao Oriental, a unos 126 kilómetros de la capital dominicana. Sus tierras son fértiles y sus principales productos son el arroz, el cacao, el plátano y el ganado.

El municipio de Nagua, ciudad principal de la provincia María Trinidad Sánchez, con una población de unos 60,749 habitantes sobre una superficie de 601 kilómetros cuadrados, ha sido tan frecuentemente visitado por el mar, que se ha visto convertido en una playa urbana, que atrae a miles de bañistas todo el año.

Esta zona se presenta como un atractivo potencial para el desarrollo del turismo por sus balnearios, sus extensas playas bordeadas por tupidos cocotales, sus cavernas con ríos subterráneos, sus montañas, así como por sus zonas de pesca y buceo.

Más hacia el norte se encuentra Cabrera, con una población aproximada de 26,929 habitantes, para una superficie de 273 kilómetros cuadrados, ubicada donde se inicia la Bahía Escocesa, al Este para saludar cada amanecer la esperanza de un nuevo día.

Hermosa costa con playas de aguas poco profundas y oleaje suave así como cenotes propios para buceo deportivo, entre otras actividades acuáticas. Un importante atractivo turístico es el Parque Nacional Gran Laguna en donde abundan los bosques de mangles.

A poca distancia de Cabrera y frente al Atlántico se yergue el Cabo Francés Viejo, bañado por el sol, que ofrece al visitante un imponente faro desde el cual se puede ser testigo de los encantos de este lugar.



## NAGUA

### HOTELES

#### HOTEL BELLA VISTA



URB. BELLA VISTA, AUTOPISTA NAGUA-SAN FRANCISCO  
TEL. : 584-4141      HAB. : 17

#### HOTEL MARÍA TRINIDAD SÁNCHEZ



AVE. MARÍA TRINIDAD SÁNCHEZ  
TEL. : 584-2233      HAB. : 17

#### HOTEL RESTAURANT NANY



CALLE NARCISO MINAYA #94  
TEL. : 584-3062      HAB. : 22

#### HOTEL RESTAURANT LOS CUATRO VIENTOS



AVE. MARÍA TRINIDAD SÁNCHEZ  
TEL. : 584-2198      HAB. : 23

#### HOTEL SINAI



CALLE SÁNCHEZ #97  
TEL. : 584-2284      FAX: 584-2284      HAB. : 28

#### SWEET DREAMS HOTEL



CALLE MELLA #46  
TEL. : 584-4971      FAX: 584-2623      HAB. : 15

## CABRERA

### HOTELES

#### HOTEL JULISSA



CARRETERA CABRERA-NAGUA  
TEL. : 589-7381      FAX: 589-7400      HAB. : 17





# OTRAS ÁREAS DE INTERÉS TURÍSTICO





# SANTIAGO DE LOS CABALLEROS

Enclavada en el corazón de la fértil tierra del Cibao y bordeada por el hermoso Río Yaque del Norte, se encuentra la provincia de Santiago de los Caballeros, cuya ciudad principal lleva el mismo nombre, siendo la segunda en importancia del país. Su superficie territorial tiene una extensión de 2,389 kilómetros cuadrados para una población aproximada de 710,803 habitantes.

Santiago de suelo fecundo, fundamenta su riqueza agrícola en la agroindustria, destacándose internacionalmente por sus plantaciones, cosecha y comercialización de tabaco. De primera calidad es la producción de rones y licores. Entre otras de las actividades agroindustriales de la región se encuentran el cacao, el arroz, el café, el plátano, el guineo y otros frutos menores. Asimismo, se destaca la crianza de ganado bovino y porcino. Una de las actividades más dinámicas de la economía de esa provincia es la Zona Franca Industrial, proporcionando divisas al país y múltiples empleos a los lugareños.

Como zona industrial en pleno auge, cuenta con fábricas de refrescos, tejidos, pastas, conservas, pieles, dulces, quesos, leche pasteurizada, y juguetes. En el campo artesanal existen varios centros productores de fina artesanía.

En el ámbito educativo es sede de importantes universidades y además se imparte docencia, a este nivel, en extensiones de las principales universidades del país. En cuanto al renglón cultural, numerosos lugares son escenarios de manifestaciones artísticas, siendo el Teatro del Cibao la más grande y moderna edificación de este género.

Santiago de los Caballeros, entre todas las ciudades del país, se caracteriza por sus tradiciones y el orgullo de su gente, debido a que fue asiento del gobierno y capital del país en distintos momentos históricos.

Uno de los atractivos que ofrece la ciudad es un paseo en coche tirado por caballos alrededor del monumento a los Héroes de la Restauración, la Catedral Santiago Apóstol, la Plaza de la Cultura.

SANTIAGO DE LOS CABALLEROS

**HOTELES**

**CONSORCIO COLONIAL D'LUJO HOTEL COLONIAL**



CALLE SALVADOR CUCURULLO # 113 Y 115  
TEL. : 247-3122 FAX: 582-0811 HAB. : 65

**HODELPA CENTRO PLAZA HOTEL**



CALLE DEL SOL ESQ. MELLA  
TEL. : 581-7000 FAX: 83-7428 HAB. : 86  
E-MAIL: h.centroplaza@codetel.net.do

**HODELPA GRAN ALMIRANTE, HOTEL Y CASINO**



AVE. SALVADOR ESTRELLA SADHALA #10  
TEL. : 580-1992 FAX: 241-1492 HAB. : 160  
E-MAIL: almirante@codetel.net.do

**HOTEL ALOHA SOL CXA**



CALLE EL SOL # 50  
TEL. : 583-0090 FAX: 583-0950 HAB. : 50  
E-MAIL: haloha@tricom.net

**HOTEL AMBAR**



AVE. ESTRELLA SADHALA #58  
TEL. : 575-1957 FAX: 576-2376 HAB. : 35

**HOTEL CAMP DAVID RANCH**



CARRETERA GURABO-LUPERON KM. 7  
TEL. : 736-7230 FAX: 736-7165 HAB. : 35

**HOTEL COLONIAL**



CALLE SALVADOR CUCURULLO ESQ. 30 DE MARZO  
TEL. : 247-3122 FAX: 582-0811 HAB. : 70

**HOTEL DON DIEGO**



AVE. ESTRELLA SADHALA

TEL. : 575-4186

FAX: 575-9200

HAB. : 40

**HOTEL LA ROTONDA**



AVE. 27 DE FEBRERO #32

TEL. : 575-1210

FAX: 575-3234

HAB. : 40

E-MAIL: larotonda@codetel.net.do

**MATUM HOTEL & CASINO**



AVE. LAS CARRERAS #1

TEL. : 581-3107

FAX: 581-8415

HAB. : 43

E-MAIL: hotel.matum@codetel.net.do



## MONTE PLATA

### HOTELES

#### HOTEL BRISAS DEL COMATE



CALLE INDEPENDENCIA #28  
TEL.: 525-0005 HAB.: 23

## BONAO

### HOTELES

#### HOTEL RESTAURANT PLAZA NOUEL



CALLE DUARTE #104, BONAO  
TEL.: 525-3510 FAX: 525-6507 HAB.: 25  
E-MAIL: plaza.nouvel@codetel.net.do

#### NUÑEZ MORALES & CIA., C. POR A. (PLAZA JACARANDA)



AUTOPISTA DUARTE KM. 87 1/2  
TEL.: 525-3090 FAX: 525-5031 HAB.: 22

## COTUÍ

### HOTELES

#### HOTEL SANTO RENY



CALLE COLÓN #17 ESQ. 27 DE FEBRERO  
TEL.: 585-2554 HAB.: 20

## FANTINO

### HOTELES

#### HOTEL PLAZA DORADA



CALLE FELIPE CHECO #19  
TEL.: 547-1400 HAB.: 22

## SAN FCO. DE MACORÍS

### HOTELES

#### HOTEL LAS CAOBAS



CALLE DR. LUIS ENRIQUE CARRION ESQ. AVE. SAN DIEGO

TEL.: 290-5858 FAX: 290-5859 HAB.: 50

## CONCEPCIÓN DE LA VEGA

### HOTELES

#### HOTEL AMERICA



AVE. PEDRO A. RIVERA #10

TEL.: 573-2909 HAB.: 45

## DUVERGE

### HOTELES

#### HOTEL SAN MIGUEL

CALLE DUARTE #82

TEL.: 225-8379 HAB.: 9

## SAN JUAN DE LA MAGUANA

### HOTELES

#### HOTEL AREITO



CALLE MELLA ESQ. CAPOTILLO #25

TEL.: 557-5322 FAX: 557-2772 HAB.: 34

#### HOTEL LA POSADA



AVE. ANACAONA #83

TEL.: 557-2296 HAB.: 55

**HOTEL RESTAURANT D'ANGEL**



CALLE 19 DE MARZO # 3

TEL. : 557-3484

FAX: 557-9263

HAB. : 33

**HOTEL RESTAURANT TAMARINDO**



CALLE DR. CABRAL #26

TEL. : 557-2774

HAB. : 40

**PEDERNALES**

**HOTELES**

**HOTEL CARIBE SUR**



CALLE LIBERTAD

TEL. : 569-2068

HAB. : 10



Rueda, Manuel. Todo Santo Domingo. (Fundación Dominicana de Desarrollo). Barcelona, 1980.

Rueda, Manuel. Imágenes del dominicano. Ediciones Banco Central de la República Dominicana, 1998.

Alcántara Almánzar, José. Panorama sociocultural de la República Dominicana. Ediciones de Mons. Dr. Rafael Bello Peguero, 1997.

Peralta, Luz. Este es nuestro país. Edición 1997.

Concepción, J. Agustín. Constanza. Edición 1958.

Atlas de la República Dominicana y el mundo. Santillana. Edición 1999.

Diccionario Enciclopédico Nauta Malor. Ediciones Nauta, S. A. 1999.

Mir, Pedro. Lanzetti, Gianfranco. Martinengo, Lorenzo. Morbán Lancer, Fernando. Castellanos, Gretbel. Vega, Bernardo. Pérez, Ellis. Balcácer, Juan Daniel. Beras Goico, Freddy. Lizardo, Fradique. Reid, Patricia y Margarita. Dominicana, sensaciones y colores de la República Dominicana.

La Cotica -Guía Nacional de Turismo 2000-2001.

Guía Turística 2000-2001, República Dominicana. CODETEL.

Guía Turística de la Costa Caribe de República Dominicana. Secretaría de Estado de Turismo de la República Dominicana. Mayo 2000.

Guía Turística de la Costa Norte de la República Dominicana. Secretaría de Estado de Turismo de la República Dominicana. Mayo 2000.

Guía de la Ciudad Colonial de Santo Domingo. Editora FA-1 División Editorial.

Revista De Viaje. Omnimedia.

Listín Diario, Sección C. Jaragua tiene tesoros tanto en la tierra como en el mar. Daryelin Torres. 14 de marzo, 2002

**Direcciones consultadas de internet:**

[www.geocities.com](http://www.geocities.com)

[www.dominicana.com](http://www.dominicana.com)

[www.usuarios.lycos.es](http://www.usuarios.lycos.es)

[www.altavista.com](http://www.altavista.com)

[www.turismo.com.do](http://www.turismo.com.do)

[www.yahoo.com](http://www.yahoo.com)

[www.mindspring.com](http://www.mindspring.com)